

PERBAIKAN PERMOHONAN
Hari : Selasa
Tanggal : 26 Maret 2024
Jam : 17:05:04 WIB

ASLI

BANTUAN HUKUM DAN ADVOKASI RAKYAT PUSAT  
PARTAI DEMOKRASI INDONESIA PERJUANGAN  
(BBHAR PUSAT - PDI PERJUANGAN)

REGISTRASI
NO. 191-01-03-22/PHPU.DPR-
Hari : Selasa
Tanggal : 23 April 2024
Jam : 14:00 WIB

Jakarta, 26 Maret 2024

Hal : Permohonan Pembatalan Keputusan Komisi Pemilihan Umum Nomor 360 Tahun 2024 Tentang Penetapan Pemilu Presiden dan Wakil Presiden, Anggota DPR, Anggota DPD, Anggota DPRD Provinsi, dan Anggota DPRD Kabupaten/Kota secara Nasional dalam Pemilu 2024, yang diumumkan secara nasional pada hari Rabu tanggal 20 Maret 2024, pukul 22:19 WIB (PERBAIKAN)

Kepada Yth.

Ketua Mahkamah Konstitusi Republik Indonesia  
Jalan Medan Merdeka Barat Nomor 6 Jakarta Pusat

Yang bertanda tangan dibawah ini:

- Nama : MEGAWATI SOEKARNOPUTRI  
Jabatan : Ketua Umum DPP PDI Perjuangan  
Alamat Kantor : Jl. P. Diponegoro No.58, Menteng, Jakarta Pusat 10310  
Tlp. 021-3909929, 3909925, Fax. 021-3900715  
NIK : 0953046301470009
- Nama : HASTO KRISTİYANTO  
Jabatan : Sekretaris Jenderal DPP PDI Perjuangan  
Alamat Kantor : Jl. P. Diponegoro No.58, Menteng, Jakarta Pusat 10310  
Tlp. 021-3909929, 3909925, Fax. 021-3900715  
NIK : 3275010707660024

Bertindak untuk dan atas nama Partai Politik PARTAI DEMOKRASI INDONESIA PERJUANGAN (PDI Perjuangan) untuk pengisian calon anggota DPR RI Daerah Pemilihan Kalimantan Selatan II:

Berdasarkan Surat Kuasa Khusus Nomor: 2615/EX/DPP/III/2024 bertanggal 23 Maret 2024, dan Surat Kuasa Khusus Tambahan Nomor: 2653/EX/DPP/III/2024 bertanggal 25 Maret 2024, memberikan kuasa kepada:

- DR. YANUAR P. WASESA, S.H., M.Si., M.H.
- DR. ERNA RATNANINGSIH, S.H., LL.M.
- DR. SOPHAR MARU HUTAGALUNG, S.H., M.H.
- DR. PASKARIA TOMBI, S.H., M.H.
- SIMEON PETRUS, S.H.
- ABADI HUTAGALUNG, S.H.
- M. NUZUL WIBAWA, S. Ag., M.H.
- HERI PERDANA TARIGAN, S.H., M.H.
- JOHANNES L. TOBING, S.H.
- WIRADARMA HAREFA, S.H., M.H.
- MULYADI MARKS PHILLIAN, S.H., BIL., M.Si
- ARIES SURYA, S.H.
- ROY JANSEN SIAGIAN, S.H.
- SAMUEL DAVID, S.H.
- MARTINA, S.H., M.H.
- MICHAEL KANTA GERMANS, S.H., MH
- KARTO NAINGGOLAN, S.H.
- EFRI DONAL SILAEN, S.H.
- I MADE ANANTA JAYA ARTHA, S.H.
- DEVYANI PETRICIA, S.H.

Sekretariat:  
Jl. Pegangsaan Barat No. 30, Menteng, Jakarta Pusat 10310  
[www.pdi-perjuangan.id](http://www.pdi-perjuangan.id) [pdi-perjuangan.bbhapusat@gmail.com](mailto:pdi-perjuangan.bbhapusat@gmail.com)



- |  |                                     |
|--|-------------------------------------|
| 11. YODBEN SILITONGA, S.H.             | 28. IVO ANTONI GINTING, S.H.        |
| 12. BENNY HUTABARAT, S.H.              | 29. FIKA NURUL FIKRIA, S.H.         |
| 13. FAJRI SAFI'I, S.H.                 | 30. YAYANG LAMHOT PURBA, S.H., M.H. |
| 14. RIKARDUS SIHURA, S.H.              | 31. RIVALDO KALALINGGI, S.H.        |
| 15. ELYA DAYLON SITANGGANG, S.H., M.H. | 32. HARLI, S.H., M.T., M.A.         |
| 16. P.S. JEMMY MOKOLENSANG, S.H.       | 33. FRANDITYA UTOMO, S.H.           |
| 17. ARMY MULYANTO, S.H.                | 34. PUTU BRAVO TIMOTHY., S.H., M.H. |

Kesemuanya adalah Advokat/Penasihat Hukum yang tergabung dalam “**BADAN BANTUAN HUKUM DAN ADVOKASI RAKYAT (BBHAR) PUSAT PDI PERJUANGAN**” yang berkedudukan di Jalan Pegangsaan Barat No. 30, Menteng, Jakarta Pusat, email: [pdiperjuangan.bbharpusat@gmail.com](mailto:pdiperjuangan.bbharpusat@gmail.com) dalam hal ini masing-masing dapat bertindak baik secara sendiri-sendiri maupun bersama-sama bertindak untuk dan atas nama Pemberi Kuasa.

Selanjutnya disebut sebagai ----- **PEMOHON.**

Terhadap:

**Komisi Pemilihan Umum Republik Indonesia**, berkedudukan di Jalan Imam Bonjol Nomor 29, Menteng, Jakarta Pusat.

Selanjutnya disebut sebagai ..... **TERMOHON**

Dalam hal ini mengajukan permohonan kepada Mahkamah Konstitusi perihal Perselisihan Hasil Pemilihan Umum (“PHPU”) **Anggota DPR RI Daerah Pemilihan Kalimantan Selatan II (dua)**, terkait dengan Keputusan Komisi Pemilihan Umum Nomor 360 Tahun 2024 Tentang Penetapan Hasil Pemilihan Umum Presiden dan Wakil Presiden, Anggota Dewan Perwakilan Rakyat, Dewan Perwakilan Daerah, Dewan Perwakilan Rakyat Daerah Provinsi, dan Dewan Perwakilan Rakyat Daerah Kabupaten/Kota secara Nasional Dalam Pemilihan Umum Tahun 2024, pada hari Rabu tanggal 20 Maret 2024, pukul 22:19 WIB. (**Bukti P-1**), terkait hasil Pemilihan Umum Anggota Dewan Perwakilan Rakyat Republik Indonesia (DPR RI) Daerah Pemilihan Kalimantan Selatan II, yaitu pada :

NO	DAFTAR TPS
1	TPS 8 Kel./Desa Batuan Kec. Pulau Laut Silam Kab./Kota Kotabaru
2	TPS 1 Kel./Desa Sekapku Kec. Satui Kab./Kota Tanah Bumbu
3	TPS 2 Kel./Desa Sekapuk Kec. Satui Kab./Kota Tanah Bumbu
4	TPS 3 Kel./Desa Sekapuk Kec. Satui Kab./Kota Tanah Bumbu
5	TPS 4 Kel./Desa Sekapuk Kec. Satui Kab./Kota Tanah Bumbu
6	TPS 5 Kel./Desa Sekapuk Kec. Satui Kab./Kota Tanah Bumbu
7	TPS 6 Kel./Desa Sekapuk Kec. Satui Kab./Kota Tanah Bumbu
8	TPS 7 Kel./Desa Sekapuk Kec. Satui Kab./Kota Tanah Bumbu
9	TPS 8 Kel./Desa Sekapuk Kec. Satui Kab./Kota Tanah Bumbu
10	TPS 9 Kel./Desa Sekapuk Kec. Satui Kab./Kota Tanah Bumbu
11	TPS 1 Kel./Desa Sungai Danau Kec. Satui Kab./Kota Tanah Bumbu
12	TPS 2 Kel./Desa Sungai Danau Kec. Satui Kab./Kota Tanah Bumbu
13	TPS 3 Kel./Desa Sungai Danau Kec. Satui Kab./Kota Tanah Bumbu
14	TPS 4 Kel./Desa Sungai Danau Kec. Satui Kab./Kota Tanah Bumbu

15	TPS 5 Kel./Desa Sungai Danau Kec. Satui Kab./Kota Tanah Bumbu
16	TPS 6 Kel./Desa Sungai Danau Kec. Satui Kab./Kota Tanah Bumbu
17	TPS 7 Kel./Desa Sungai Danau Kec. Satui Kab./Kota Tanah Bumbu
18	TPS 8 Kel./Desa Sungai Danau Kec. Satui Kab./Kota Tanah Bumbu
19	TPS 9 Kel./Desa Sungai Danau Kec. Satui Kab./Kota Tanah Bumbu
20	TPS 10 Kel./Desa Sungai Danau Kec. Satui Kab./Kota Tanah Bumbu
21	TPS 11 Kel./Desa Sungai Danau Kec. Satui Kab./Kota Tanah Bumbu
22	TPS 12 Kel./Desa Sungai Danau Kec. Satui Kab./Kota Tanah Bumbu
23	TPS 13 Kel./Desa Sungai Danau Kec. Satui Kab./Kota Tanah Bumbu
24	TPS 14 Kel./Desa Sungai Danau Kec. Satui Kab./Kota Tanah Bumbu
25	TPS 15 Kel./Desa Sungai Danau Kec. Satui Kab./Kota Tanah Bumbu
26	TPS 16 Kel./Desa Sungai Danau Kec. Satui Kab./Kota Tanah Bumbu
27	TPS 17 Kel./Desa Sungai Danau Kec. Satui Kab./Kota Tanah Bumbu
28	TPS 18 Kel./Desa Sungai Danau Kec. Satui Kab./Kota Tanah Bumbu
29	TPS 19 Kel./Desa Sungai Danau Kec. Satui Kab./Kota Tanah Bumbu
30	TPS 20 Kel./Desa Sungai Danau Kec. Satui Kab./Kota Tanah Bumbu
31	TPS 21 Kel./Desa Sungai Danau Kec. Satui Kab./Kota Tanah Bumbu
32	TPS 22 Kel./Desa Sungai Danau Kec. Satui Kab./Kota Tanah Bumbu
33	TPS 23 Kel./Desa Sungai Danau Kec. Satui Kab./Kota Tanah Bumbu
34	TPS 24 Kel./Desa Sungai Danau Kec. Satui Kab./Kota Tanah Bumbu
35	TPS 25 Kel./Desa Sungai Danau Kec. Satui Kab./Kota Tanah Bumbu
36	TPS 26 Kel./Desa Sungai Danau Kec. Satui Kab./Kota Tanah Bumbu
37	TPS 27 Kel./Desa Sungai Danau Kec. Satui Kab./Kota Tanah Bumbu
38	TPS 28 Kel./Desa Sungai Danau Kec. Satui Kab./Kota Tanah Bumbu
39	TPS 29 Kel./Desa Sungai Danau Kec. Satui Kab./Kota Tanah Bumbu
40	TPS 30 Kel./Desa Sungai Danau Kec. Satui Kab./Kota Tanah Bumbu
41	TPS 31 Kel./Desa Sungai Danau Kec. Satui Kab./Kota Tanah Bumbu
42	TPS 32 Kel./Desa Sungai Danau Kec. Satui Kab./Kota Tanah Bumbu
43	TPS 33 Kel./Desa Sungai Danau Kec. Satui Kab./Kota Tanah Bumbu
44	TPS 34 Kel./Desa Sungai Danau Kec. Satui Kab./Kota Tanah Bumbu
45	TPS 35 Kel./Desa Sungai Danau Kec. Satui Kab./Kota Tanah Bumbu
46	TPS 36 Kel./Desa Sungai Danau Kec. Satui Kab./Kota Tanah Bumbu
47	TPS 1 Kel./Desa Sejahtera Mulia Kec. Satui Kab./Kota Tanah Bumbu
48	TPS 2 Kel./Desa Sejahtera Mulia Kec. Satui Kab./Kota Tanah Bumbu
49	TPS 3 Kel./Desa Sejahtera Mulia Kec. Satui Kab./Kota Tanah Bumbu
50	TPS 4 Kel./Desa Sejahtera Mulia Kec. Satui Kab./Kota Tanah Bumbu
51	TPS 5 Kel./Desa Sejahtera Mulia Kec. Satui Kab./Kota Tanah Bumbu
52	TPS 6 Kel./Desa Sejahtera Mulia Kec. Satui Kab./Kota Tanah Bumbu
53	TPS 7 Kel./Desa Sejahtera Mulia Kec. Satui Kab./Kota Tanah Bumbu
54	TPS 8 Kel./Desa Sejahtera Mulia Kec. Satui Kab./Kota Tanah Bumbu
55	TPS 9 Kel./Desa Sejahtera Mulia Kec. Satui Kab./Kota Tanah Bumbu
56	TPS 1 Kel./Desa Batu Ampar Kec. Simpang Empat Kab./Kota Tanah Bumbu
57	TPS 2 Kel./Desa Batu Ampar Kec. Simpang Empat Kab./Kota Tanah Bumbu
58	TPS 3 Kel./Desa Batu Ampar Kec. Simpang Empat Kab./Kota Tanah Bumbu
59	TPS 4 Kel./Desa Batu Ampar Kec. Simpang Empat Kab./Kota Tanah Bumbu
60	TPS 1 Kel./Desa Mantuil Kec. Banjarmasin Selatan Kab./Kota Banjarmasin
61	TPS 2 Kel./Desa Mantuil Kec. Banjarmasin Selatan Kab./Kota Banjarmasin
62	TPS 2 Kel./Desa Mantuil Kec. Banjarmasin Selatan Kab./Kota Banjarmasin
63	TPS 3 Kel./Desa Mantuil Kec. Banjarmasin Selatan Kab./Kota Banjarmasin
64	TPS 4 Kel./Desa Mantuil Kec. Banjarmasin Selatan Kab./Kota Banjarmasin



115	TPS 12 Kel./Desa Kelayan Barat Kec. Banjarmasin Selatan Kab./Kota Banjarmasin
116	TPS 13 Kel./Desa Kelayan Barat Kec. Banjarmasin Selatan Kab./Kota Banjarmasin
117	TPS 14 Kel./Desa Kelayan Barat Kec. Banjarmasin Selatan Kab./Kota Banjarmasin
118	TPS 15 Kel./Desa Kelayan Barat Kec. Banjarmasin Selatan Kab./Kota Banjarmasin
119	TPS 16 Kel./Desa Kelayan Barat Kec. Banjarmasin Selatan Kab./Kota Banjarmasin
120	TPS 17 Kel./Desa Kelayan Barat Kec. Banjarmasin Selatan Kab./Kota Banjarmasin
121	TPS 1 Kel./Desa Kelayan Dalam Kec. Banjarmasin Selatan Kab./Kota Banjarmasin
122	TPS 2 Kel./Desa Kelayan Dalam Kec. Banjarmasin Selatan Kab./Kota Banjarmasin
123	TPS 3 Kel./Desa Kelayan Dalam Kec. Banjarmasin Selatan Kab./Kota Banjarmasin
124	TPS 4 Kel./Desa Kelayan Dalam Kec. Banjarmasin Selatan Kab./Kota Banjarmasin
125	TPS 5 Kel./Desa Kelayan Dalam Kec. Banjarmasin Selatan Kab./Kota Banjarmasin
126	TPS 6 Kel./Desa Kelayan Dalam Kec. Banjarmasin Selatan Kab./Kota Banjarmasin
127	TPS 7 Kel./Desa Kelayan Dalam Kec. Banjarmasin Selatan Kab./Kota Banjarmasin
128	TPS 8 Kel./Desa Kelayan Dalam Kec. Banjarmasin Selatan Kab./Kota Banjarmasin
129	TPS 9 Kel./Desa Kelayan Dalam Kec. Banjarmasin Selatan Kab./Kota Banjarmasin
130	TPS 10 Kel./Desa Kelayan Dalam Kec. Banjarmasin Selatan Kab./Kota Banjarmasin
131	TPS 11 Kel./Desa Kelayan Dalam Kec. Banjarmasin Selatan Kab./Kota Banjarmasin
132	TPS 12 Kel./Desa Kelayan Dalam Kec. Banjarmasin Selatan Kab./Kota Banjarmasin
133	TPS 13 Kel./Desa Kelayan Dalam Kec. Banjarmasin Selatan Kab./Kota Banjarmasin
134	TPS 14 Kel./Desa Kelayan Dalam Kec. Banjarmasin Selatan Kab./Kota Banjarmasin
135	TPS 15 Kel./Desa Kelayan Dalam Kec. Banjarmasin Selatan Kab./Kota Banjarmasin
136	TPS 16 Kel./Desa Kelayan Dalam Kec. Banjarmasin Selatan Kab./Kota Banjarmasin
137	TPS 17 Kel./Desa Kelayan Dalam Kec. Banjarmasin Selatan Kab./Kota Banjarmasin
138	TPS 18 Kel./Desa Kelayan Dalam Kec. Banjarmasin Selatan Kab./Kota Banjarmasin
139	TPS 19 Kel./Desa Kelayan Dalam Kec. Banjarmasin Selatan Kab./Kota Banjarmasin
140	TPS 20 Kel./Desa Kelayan Dalam Kec. Banjarmasin Selatan Kab./Kota Banjarmasin
141	TPS 21 Kel./Desa Kelayan Dalam Kec. Banjarmasin Selatan Kab./Kota Banjarmasin
142	TPS 22 Kel./Desa Kelayan Dalam Kec. Banjarmasin Selatan Kab./Kota Banjarmasin
143	TPS 23 Kel./Desa Kelayan Dalam Kec. Banjarmasin Selatan Kab./Kota Banjarmasin
144	TPS 24 Kel./Desa Kelayan Dalam Kec. Banjarmasin Selatan Kab./Kota Banjarmasin
145	TPS 25 Kel./Desa Kelayan Dalam Kec. Banjarmasin Selatan Kab./Kota Banjarmasin
146	TPS 26 Kel./Desa Kelayan Dalam Kec. Banjarmasin Selatan Kab./Kota Banjarmasin
147	TPS 27 Kel./Desa Kelayan Dalam Kec. Banjarmasin Selatan Kab./Kota Banjarmasin
148	TPS 28 Kel./Desa Kelayan Dalam Kec. Banjarmasin Selatan Kab./Kota Banjarmasin
149	TPS 29 Kel./Desa Kelayan Dalam Kec. Banjarmasin Selatan Kab./Kota Banjarmasin
150	TPS 30 Kel./Desa Kelayan Dalam Kec. Banjarmasin Selatan Kab./Kota Banjarmasin
151	TPS 31 Kel./Desa Kelayan Dalam Kec. Banjarmasin Selatan Kab./Kota Banjarmasin
152	TPS 5 Kel./Desa Sumber Mulia Kec. Pelaihari Kab./Kota Tanah Laut
153	TPS 9 Kel./Desa Sumber Jaya Kec. Kintap Kab./Kota Tanah Laut
154	TPS 4 Kel./Desa Bluru Kec. Batu Ampar Kab./Kota Tanah Laut
155	TPS 2 Kel./Desa Pantai Harapan Kec. Bumi Makmur Kab./Kota Tanah Laut
156	TPS 2 Kel./Desa Lontar Selatan Kec. Pulau Laut Barat Kab./Kota Kotabaru
157	TPS 1 Kel./Desa Batu Tunau Kec. Pulau Laut Timur Kab./Kota Kotabaru
158	TPS 3 Kel./Desa Batu Tunau Kec. Pulau Laut Timur Kab./Kota Kotabaru
159	TPS 1 Kel./Desa Sejakah Kec. Pulau Laut Timur Kab./Kota Kotabaru
160	TPS 2 Kel./Desa Sejakah Kec. Pulau Laut Timur Kab./Kota Kotabaru
161	TPS 3 Kel./Desa Sejakah Kec. Pulau Laut Timur Kab./Kota Kotabaru
162	TPS 4 Kel./Desa Sejakah Kec. Pulau Laut Timur Kab./Kota Kotabaru
163	TPS 6 Kel./Desa Sejakah Kec. Pulau Laut Timur Kab./Kota Kotabaru
164	TPS 1 Kel./Desa Berangas Kec. Pulau Laut Timur Kab./Kota Kotabaru

165	TPS 2 Kel./Desa Berangas Kec. Pulau Laut Timur Kab./Kota Kotabaru
166	TPS 1 Kel./Desa Tanjung Pengharapan Kec. Pulau Laut Timur Kab./Kota Kotabaru
167	TPS 1 Kel./Desa Betung Kec. Pulau Laut Timur Kab./Kota Kotabaru
168	TPS 2 Kel./Desa Betung Kec. Pulau Laut Timur Kab./Kota Kotabaru
169	TPS 1 Kel./Desa Karangsari Indah Kec. Pulau Laut Timur Kab./Kota Kotabaru
170	TPS 1 Kel./Desa Sebelimbingan Kec. Pulaulaut Utara Kab./Kota Kotabaru
171	TPS 3 Kel./Desa Sebelimbingan Kec. Pulaulaut Utara Kab./Kota Kotabaru
172	TPS 4 Kel./Desa Sebelimbingan Kec. Pulaulaut Utara Kab./Kota Kotabaru
173	TPS 1 Kel./Desa Gunung Sari Kec. Pulaulaut Utara Kab./Kota Kotabaru
174	TPS 2 Kel./Desa Gunung Sari Kec. Pulaulaut Utara Kab./Kota Kotabaru
175	TPS 3 Kel./Desa Gunung Sari Kec. Pulaulaut Utara Kab./Kota Kotabaru
176	TPS 4 Kel./Desa Gunung Sari Kec. Pulaulaut Utara Kab./Kota Kotabaru
177	TPS 1 Kel./Desa Sungai Betung Kec. Sampanahan Kab./Kota Kotabaru
178	TPS 2 Kel./Desa Sungai Betung Kec. Sampanahan Kab./Kota Kotabaru
179	TPS 1 Kel./Desa Basuang Kec. Sampanahan Kab./Kota Kotabaru
180	TPS 3 Kel./Desa Gunung Batu Besar Kec. Sampanahan Kab./Kota Kotabaru
181	TPS 4 Kel./Desa Gunung Batu Besar Kec. Sampanahan Kab./Kota Kotabaru
182	TPS 5 Kel./Desa Gunung Batu Besar Kec. Sampanahan Kab./Kota Kotabaru
183	TPS 1 Kel./Desa Rampa Manunggul Kec. Sampanahan Kab./Kota Kotabaru
184	TPS 2 Kel./Desa Rampa Manunggul Kec. Sampanahan Kab./Kota Kotabaru
185	TPS 3 Kel./Desa Rampa Manunggul Kec. Sampanahan Kab./Kota Kotabaru
186	TPS 4 Kel./Desa Rampa Manunggul Kec. Sampanahan Kab./Kota Kotabaru
187	TPS 1 Kel./Desa Papan Kec. Sampanahan Kab./Kota Kotabaru
188	TPS 2 Kel./Desa Papan Kec. Sampanahan Kab./Kota Kotabaru
189	TPS 2 Kel./Desa Sahapi Kec. Kelumpang Hilir Kab./Kota Kotabaru
190	TPS 1 Kel./Desa Siayuh Kec. Kelumpang Barat Kab./Kota Kotabaru
191	TPS 2 Kel./Desa Siayuh Kec. Kelumpang Barat Kab./Kota Kotabaru
192	TPS 3 Kel./Desa Siayuh Kec. Kelumpang Barat Kab./Kota Kotabaru
193	TPS 5 Kel./Desa Siayuh Kec. Kelumpang Barat Kab./Kota Kotabaru
194	TPS 2 Kel./Desa Bungkukan Kec. Kelumpang Barat Kab./Kota Kotabaru
195	TPS 3 Kel./Desa Bungkukan Kec. Kelumpang Barat Kab./Kota Kotabaru
196	TPS 4 Kel./Desa Bungkukan Kec. Kelumpang Barat Kab./Kota Kotabaru
197	TPS 1 Kel./Desa Tanjung Sari Kec. Kelumpang Barat Kab./Kota Kotabaru
198	TPS 2 Kel./Desa Tanjung Sari Kec. Kelumpang Barat Kab./Kota Kotabaru
199	TPS 4 Kel./Desa Tanjung Sari Kec. Kelumpang Barat Kab./Kota Kotabaru
200	TPS 1 Kel./Desa Magalau Hilir Kec. Kelumpang Barat Kab./Kota Kotabaru
201	TPS 2 Kel./Desa Magalau Hilir Kec. Kelumpang Barat Kab./Kota Kotabaru
202	TPS 3 Kel./Desa Magalau Hilir Kec. Kelumpang Barat Kab./Kota Kotabaru
203	TPS 1 Kel./Desa Magalau Hulu Kec. Kelumpang Barat Kab./Kota Kotabaru
204	TPS 2 Kel./Desa Magalau Hulu Kec. Kelumpang Barat Kab./Kota Kotabaru
205	TPS 3 Kel./Desa Magalau Hulu Kec. Kelumpang Barat Kab./Kota Kotabaru
206	TPS 4 Kel./Desa Sarang Tiung Kec. Pulaulaut Sigam Kab./Kota Kotabaru
207	TPS 6 Kel./Desa Sarang Tiung Kec. Pulaulaut Sigam Kab./Kota Kotabaru
208	TPS 7 Kel./Desa Sarang Tiung Kec. Pulaulaut Sigam Kab./Kota Kotabaru
209	TPS 8 Kel./Desa Sarang Tiung Kec. Pulaulaut Sigam Kab./Kota Kotabaru
210	TPS 9 Kel./Desa Sarang Tiung Kec. Pulaulaut Sigam Kab./Kota Kotabaru
211	TPS 10 Kel./Desa Sarang Tiung Kec. Pulaulaut Sigam Kab./Kota Kotabaru
212	TPS 2 Kel./Desa Sukamaju Kec. Batu Licin Kab./Kota Tanah Bumbu
213	TPS 3 Kel./Desa Sukamaju Kec. Batu Licin Kab./Kota Tanah Bumbu
214	TPS 1 Kel./Desa Sungai Lembu Kec. Kusan Hilir Kab./Kota Tanah Bumbu

215	TPS 2 Kel./Desa Sungai Lembu Kec. Kusan Hilir Kab./Kota Tanah Bumbu
216	TPS 3 Kel./Desa Sungai Lembu Kec. Kusan Hilir Kab./Kota Tanah Bumbu
217	TPS 4 Kel./Desa Sungai Lembu Kec. Kusan Hilir Kab./Kota Tanah Bumbu
218	TPS 1 Kel./Desa Pagaruyung Kec. Kusan Hilir Kab./Kota Tanah Bumbu
219	TPS 2 Kel./Desa Pagaruyung Kec. Kusan Hilir Kab./Kota Tanah Bumbu
220	TPS 3 Kel./Desa Pagaruyung Kec. Kusan Hilir Kab./Kota Tanah Bumbu
221	TPS 4 Kel./Desa Pagaruyung Kec. Kusan Hilir Kab./Kota Tanah Bumbu
222	TPS 5 Kel./Desa Pagaruyung Kec. Kusan Hilir Kab./Kota Tanah Bumbu
223	TPS 6 Kel./Desa Pagaruyung Kec. Kusan Hilir Kab./Kota Tanah Bumbu
224	TPS 1 Kel./Desa Kampung Baru Kec. Kusan Hilir Kab./Kota Tanah Bumbu
225	TPS 2 Kel./Desa Kampung Baru Kec. Kusan Hilir Kab./Kota Tanah Bumbu
226	TPS 3 Kel./Desa Kampung Baru Kec. Kusan Hilir Kab./Kota Tanah Bumbu
227	TPS 4 Kel./Desa Kampung Baru Kec. Kusan Hilir Kab./Kota Tanah Bumbu
228	TPS 5 Kel./Desa Kampung Baru Kec. Kusan Hilir Kab./Kota Tanah Bumbu
229	TPS 6 Kel./Desa Kampung Baru Kec. Kusan Hilir Kab./Kota Tanah Bumbu
230	TPS 7 Kel./Desa Kampung Baru Kec. Kusan Hilir Kab./Kota Tanah Bumbu
231	TPS 8 Kel./Desa Kampung Baru Kec. Kusan Hilir Kab./Kota Tanah Bumbu
232	TPS 1 Kel./Desa Baru Gelang Kec. Kusan Hilir Kab./Kota Tanah Bumbu
233	TPS 2 Kel./Desa Baru Gelang Kec. Kusan Hilir Kab./Kota Tanah Bumbu
234	TPS 3 Kel./Desa Baru Gelang Kec. Kusan Hilir Kab./Kota Tanah Bumbu
235	TPS 4 Kel./Desa Baru Gelang Kec. Kusan Hilir Kab./Kota Tanah Bumbu
236	TPS 5 Kel./Desa Baru Gelang Kec. Kusan Hilir Kab./Kota Tanah Bumbu
237	TPS 1 Kel./Desa Mudalang Kec. Kusan Hilir Kab./Kota Tanah Bumbu
238	TPS 2 Kel./Desa Mudalang Kec. Kusan Hilir Kab./Kota Tanah Bumbu
239	TPS 3 Kel./Desa Mudalang Kec. Kusan Hilir Kab./Kota Tanah Bumbu
240	TPS 4 Kel./Desa Mudalang Kec. Kusan Hilir Kab./Kota Tanah Bumbu
241	TPS 5 Kel./Desa Mudalang Kec. Kusan Hilir Kab./Kota Tanah Bumbu
242	TPS 6 Kel./Desa Mudalang Kec. Kusan Hilir Kab./Kota Tanah Bumbu
243	TPS 7 Kel./Desa Mudalang Kec. Kusan Hilir Kab./Kota Tanah Bumbu
244	TPS 8 Kel./Desa Mudalang Kec. Kusan Hilir Kab./Kota Tanah Bumbu
245	TPS 1 Kel./Desa Marga Mulya Kec. Sungai Loban Kab./Kota Tanah Bumbu
246	TPS 2 Kel./Desa Marga Mulya Kec. Sungai Loban Kab./Kota Tanah Bumbu
247	TPS 3 Kel./Desa Marga Mulya Kec. Sungai Loban Kab./Kota Tanah Bumbu
248	TPS 4 Kel./Desa Marga Mulya Kec. Sungai Loban Kab./Kota Tanah Bumbu
249	TPS 1 Kel./Desa Tri Mulya Kec. Sungai Loban Kab./Kota Tanah Bumbu
250	TPS 2 Kel./Desa Tri Mulya Kec. Sungai Loban Kab./Kota Tanah Bumbu
251	TPS 1 Kel./Desa Dwi Marga Utama Kec. Sungai Loban Kab./Kota Tanah Bumbu
252	TPS 2 Kel./Desa Dwi Marga Utama Kec. Sungai Loban Kab./Kota Tanah Bumbu
253	TPS 3 Kel./Desa Dwi Marga Utama Kec. Sungai Loban Kab./Kota Tanah Bumbu
254	TPS 4 Kel./Desa Dwi Marga Utama Kec. Sungai Loban Kab./Kota Tanah Bumbu
255	TPS 5 Kel./Desa Dwi Marga Utama Kec. Sungai Loban Kab./Kota Tanah Bumbu
256	TPS 6 Kel./Desa Dwi Marga Utama Kec. Sungai Loban Kab./Kota Tanah Bumbu
257	TPS 1 Kel./Desa Kerta Buana Kec. Sungai Loban Kab./Kota Tanah Bumbu
258	TPS 2 Kel./Desa Kerta Buana Kec. Sungai Loban Kab./Kota Tanah Bumbu
259	TPS 3 Kel./Desa Kerta Buana Kec. Sungai Loban Kab./Kota Tanah Bumbu
260	TPS 4 Kel./Desa Kerta Buana Kec. Sungai Loban Kab./Kota Tanah Bumbu
261	TPS 5 Kel./Desa Kerta Buana Kec. Sungai Loban Kab./Kota Tanah Bumbu
262	TPS 1 Kel./Desa Tri Martani Kec. Sungai Loban Kab./Kota Tanah Bumbu
263	TPS 2 Kel./Desa Tri Martani Kec. Sungai Loban Kab./Kota Tanah Bumbu
264	TPS 3 Kel./Desa Tri Martani Kec. Sungai Loban Kab./Kota Tanah Bumbu

265	TPS 4 Kel./Desa Tri Martani Kec. Sungai Loban Kab./Kota Tanah Bumbu
266	TPS 1 Kel./Desa Sumber Makmur Kec. Sungai Loban Kab./Kota Tanah Bumbu
267	TPS 2 Kel./Desa Sumber Makmur Kec. Sungai Loban Kab./Kota Tanah Bumbu
268	TPS 1 Kel./Desa Biduri Bersujud Kec. Sungai Loban Kab./Kota Tanah Bumbu
269	TPS 2 Kel./Desa Biduri Bersujud Kec. Sungai Loban Kab./Kota Tanah Bumbu
270	TPS 3 Kel./Desa Biduri Bersujud Kec. Sungai Loban Kab./Kota Tanah Bumbu
271	TPS 1 Kel./Desa Wanasari Kec. Sungai Loban Kab./Kota Tanah Bumbu
272	TPS 2 Kel./Desa Wanasari Kec. Sungai Loban Kab./Kota Tanah Bumbu
273	TPS 3 Kel./Desa Wanasari Kec. Sungai Loban Kab./Kota Tanah Bumbu
274	TPS 4 Kel./Desa Wanasari Kec. Sungai Loban Kab./Kota Tanah Bumbu
275	TPS 1 Kel./Desa Damar Indah Kec. Sungai Loban Kab./Kota Tanah Bumbu
276	TPS 2 Kel./Desa Damar Indah Kec. Sungai Loban Kab./Kota Tanah Bumbu
277	TPS 3 Kel./Desa Damar Indah Kec. Sungai Loban Kab./Kota Tanah Bumbu
278	TPS 1 Kel./Desa Satui Timur Kec. Satui Kab./Kota Tanah Bumbu
279	TPS 3 Kel./Desa Satui Timur Kec. Satui Kab./Kota Tanah Bumbu
280	TPS 4 Kel./Desa Satui Timur Kec. Satui Kab./Kota Tanah Bumbu
281	TPS 5 Kel./Desa Satui Timur Kec. Satui Kab./Kota Tanah Bumbu
282	TPS 7 Kel./Desa Satui Timur Kec. Satui Kab./Kota Tanah Bumbu
283	TPS 1 Kel./Desa Sungaicuka Kec. Satui Kab./Kota Tanah Bumbu
284	TPS 2 Kel./Desa Sungaicuka Kec. Satui Kab./Kota Tanah Bumbu
285	TPS 3 Kel./Desa Sungaicuka Kec. Satui Kab./Kota Tanah Bumbu
286	TPS 4 Kel./Desa Sungaicuka Kec. Satui Kab./Kota Tanah Bumbu
287	TPS 5 Kel./Desa Sungaicuka Kec. Satui Kab./Kota Tanah Bumbu
288	TPS 6 Kel./Desa Sungaicuka Kec. Satui Kab./Kota Tanah Bumbu
289	TPS 7 Kel./Desa Sungaicuka Kec. Satui Kab./Kota Tanah Bumbu
290	TPS 8 Kel./Desa Sungaicuka Kec. Satui Kab./Kota Tanah Bumbu
291	TPS 9 Kel./Desa Sungaicuka Kec. Satui Kab./Kota Tanah Bumbu
292	TPS 10 Kel./Desa Sungaicuka Kec. Satui Kab./Kota Tanah Bumbu
293	TPS 11 Kel./Desa Sungaicuka Kec. Satui Kab./Kota Tanah Bumbu
294	TPS 12 Kel./Desa Sungaicuka Kec. Satui Kab./Kota Tanah Bumbu
295	TPS 1 Kel./Desa Jombang Kec. Satui Kab./Kota Tanah Bumbu
296	TPS 2 Kel./Desa Jombang Kec. Satui Kab./Kota Tanah Bumbu
297	TPS 3 Kel./Desa Jombang Kec. Satui Kab./Kota Tanah Bumbu
298	TPS 4 Kel./Desa Jombang Kec. Satui Kab./Kota Tanah Bumbu
299	TPS 5 Kel./Desa Jombang Kec. Satui Kab./Kota Tanah Bumbu
300	TPS 6 Kel./Desa Jombang Kec. Satui Kab./Kota Tanah Bumbu
301	TPS 1 Kel./Desa Satui Barat Kec. Satui Kab./Kota Tanah Bumbu
302	TPS 2 Kel./Desa Satui Barat Kec. Satui Kab./Kota Tanah Bumbu
303	TPS 3 Kel./Desa Satui Barat Kec. Satui Kab./Kota Tanah Bumbu
304	TPS 4 Kel./Desa Satui Barat Kec. Satui Kab./Kota Tanah Bumbu
305	TPS 5 Kel./Desa Satui Barat Kec. Satui Kab./Kota Tanah Bumbu
306	TPS 1 Kel./Desa Wonorejo Kec. Satui Kab./Kota Tanah Bumbu
307	TPS 2 Kel./Desa Wonorejo Kec. Satui Kab./Kota Tanah Bumbu
308	TPS 3 Kel./Desa Wonorejo Kec. Satui Kab./Kota Tanah Bumbu
309	TPS 4 Kel./Desa Wonorejo Kec. Satui Kab./Kota Tanah Bumbu
310	TPS 6 Kel./Desa Wonorejo Kec. Satui Kab./Kota Tanah Bumbu
311	TPS 1 Kel./Desa Sumber Makmur Kec. Satui Kab./Kota Tanah Bumbu
312	TPS 2 Kel./Desa Sumber Makmur Kec. Satui Kab./Kota Tanah Bumbu
313	TPS 4 Kel./Desa Sumber Makmur Kec. Satui Kab./Kota Tanah Bumbu
314	TPS 5 Kel./Desa Sumber Makmur Kec. Satui Kab./Kota Tanah Bumbu



315	TPS 7 Kel./Desa Sumber Makmur Kec. Satui Kab./Kota Tanah Bumbu
316	TPS 8 Kel./Desa Sumber Makmur Kec. Satui Kab./Kota Tanah Bumbu
317	TPS 1 Kel./Desa Sumber Arum Kec. Satui Kab./Kota Tanah Bumbu
318	TPS 2 Kel./Desa Sumber Arum Kec. Satui Kab./Kota Tanah Bumbu
319	TPS 2 Kel./Desa Al Kautsar Kec. Satui Kab./Kota Tanah Bumbu
320	TPS 3 Kel./Desa Al Kautsar Kec. Satui Kab./Kota Tanah Bumbu
321	TPS 4 Kel./Desa Al Kautsar Kec. Satui Kab./Kota Tanah Bumbu
322	TPS 5 Kel./Desa Al Kautsar Kec. Satui Kab./Kota Tanah Bumbu
323	TPS 7 Kel./Desa Al Kautsar Kec. Satui Kab./Kota Tanah Bumbu
324	TPS 1 Kel./Desa Makmur Mulia Kec. Satui Kab./Kota Tanah Bumbu
325	TPS 2 Kel./Desa Makmur Mulia Kec. Satui Kab./Kota Tanah Bumbu
326	TPS 3 Kel./Desa Makmur Mulia Kec. Satui Kab./Kota Tanah Bumbu
327	TPS 4 Kel./Desa Makmur Mulia Kec. Satui Kab./Kota Tanah Bumbu
328	TPS 5 Kel./Desa Makmur Mulia Kec. Satui Kab./Kota Tanah Bumbu
329	TPS 6 Kel./Desa Makmur Mulia Kec. Satui Kab./Kota Tanah Bumbu
330	TPS 7 Kel./Desa Makmur Mulia Kec. Satui Kab./Kota Tanah Bumbu
331	TPS 8 Kel./Desa Makmur Mulia Kec. Satui Kab./Kota Tanah Bumbu
332	TPS 9 Kel./Desa Makmur Mulia Kec. Satui Kab./Kota Tanah Bumbu
333	TPS 10 Kel./Desa Makmur Mulia Kec. Satui Kab./Kota Tanah Bumbu
334	TPS 11 Kel./Desa Makmur Mulia Kec. Satui Kab./Kota Tanah Bumbu
335	TPS 12 Kel./Desa Makmur Mulia Kec. Satui Kab./Kota Tanah Bumbu
336	TPS 13 Kel./Desa Makmur Mulia Kec. Satui Kab./Kota Tanah Bumbu
337	TPS 1 Kel./Desa Sinar Bulan Kec. Satui Kab./Kota Tanah Bumbu
338	TPS 2 Kel./Desa Sinar Bulan Kec. Satui Kab./Kota Tanah Bumbu
339	TPS 3 Kel./Desa Sinar Bulan Kec. Satui Kab./Kota Tanah Bumbu
340	TPS 4 Kel./Desa Sinar Bulan Kec. Satui Kab./Kota Tanah Bumbu
341	TPS 6 Kel./Desa Sinar Bulan Kec. Satui Kab./Kota Tanah Bumbu
342	TPS 7 Kel./Desa Sinar Bulan Kec. Satui Kab./Kota Tanah Bumbu
343	TPS 8 Kel./Desa Sinar Bulan Kec. Satui Kab./Kota Tanah Bumbu
344	TPS 9 Kel./Desa Sinar Bulan Kec. Satui Kab./Kota Tanah Bumbu
345	TPS 10 Kel./Desa Sinar Bulan Kec. Satui Kab./Kota Tanah Bumbu
346	TPS 11 Kel./Desa Sinar Bulan Kec. Satui Kab./Kota Tanah Bumbu
347	TPS 12 Kel./Desa Sinar Bulan Kec. Satui Kab./Kota Tanah Bumbu
348	TPS 1 Kel./Desa Makmur Jaya Kec. Satui Kab./Kota Tanah Bumbu
349	TPS 2 Kel./Desa Makmur Jaya Kec. Satui Kab./Kota Tanah Bumbu
350	TPS 3 Kel./Desa Makmur Jaya Kec. Satui Kab./Kota Tanah Bumbu
351	TPS 4 Kel./Desa Makmur Jaya Kec. Satui Kab./Kota Tanah Bumbu
352	TPS 5 Kel./Desa Makmur Jaya Kec. Satui Kab./Kota Tanah Bumbu
353	TPS 6 Kel./Desa Makmur Jaya Kec. Satui Kab./Kota Tanah Bumbu
354	TPS 7 Kel./Desa Makmur Jaya Kec. Satui Kab./Kota Tanah Bumbu
355	TPS 8 Kel./Desa Makmur Jaya Kec. Satui Kab./Kota Tanah Bumbu
356	TPS 9 Kel./Desa Makmur Jaya Kec. Satui Kab./Kota Tanah Bumbu
357	TPS 10 Kel./Desa Makmur Jaya Kec. Satui Kab./Kota Tanah Bumbu
358	TPS 11 Kel./Desa Makmur Jaya Kec. Satui Kab./Kota Tanah Bumbu
359	TPS 12 Kel./Desa Makmur Jaya Kec. Satui Kab./Kota Tanah Bumbu
360	TPS 1 Kel./Desa Mekar Sari Kec. Simpang Empat Kab./Kota Tanah Bumbu
361	TPS 2 Kel./Desa Mekar Sari Kec. Simpang Empat Kab./Kota Tanah Bumbu
362	TPS 3 Kel./Desa Mekar Sari Kec. Simpang Empat Kab./Kota Tanah Bumbu
363	TPS 4 Kel./Desa Mekar Sari Kec. Simpang Empat Kab./Kota Tanah Bumbu
364	TPS 1 Kel./Desa Sungaidua Kec. Simpang Empat Kab./Kota Tanah Bumbu

365	TPS 2 Kel./Desa Sungaidua Kec. Simpang Empat Kab./Kota Tanah Bumbu
366	TPS 3 Kel./Desa Sungaidua Kec. Simpang Empat Kab./Kota Tanah Bumbu
367	TPS 4 Kel./Desa Sungaidua Kec. Simpang Empat Kab./Kota Tanah Bumbu
368	TPS 5 Kel./Desa Sungaidua Kec. Simpang Empat Kab./Kota Tanah Bumbu
369	TPS 6 Kel./Desa Sungaidua Kec. Simpang Empat Kab./Kota Tanah Bumbu
370	TPS 7 Kel./Desa Sungaidua Kec. Simpang Empat Kab./Kota Tanah Bumbu
371	TPS 8 Kel./Desa Sungaidua Kec. Simpang Empat Kab./Kota Tanah Bumbu
372	TPS 9 Kel./Desa Sungaidua Kec. Simpang Empat Kab./Kota Tanah Bumbu
373	TPS 1 Kel./Desa Gunungbesar Kec. Simpang Empat Kab./Kota Tanah Bumbu
374	TPS 3 Kel./Desa Gunungbesar Kec. Simpang Empat Kab./Kota Tanah Bumbu
375	TPS 4 Kel./Desa Gunungbesar Kec. Simpang Empat Kab./Kota Tanah Bumbu
376	TPS 5 Kel./Desa Gunungbesar Kec. Simpang Empat Kab./Kota Tanah Bumbu
377	TPS 6 Kel./Desa Gunungbesar Kec. Simpang Empat Kab./Kota Tanah Bumbu
378	TPS 7 Kel./Desa Gunungbesar Kec. Simpang Empat Kab./Kota Tanah Bumbu
379	TPS 8 Kel./Desa Gunungbesar Kec. Simpang Empat Kab./Kota Tanah Bumbu
380	TPS 9 Kel./Desa Gunungbesar Kec. Simpang Empat Kab./Kota Tanah Bumbu
381	TPS 10 Kel./Desa Gunungbesar Kec. Simpang Empat Kab./Kota Tanah Bumbu
382	TPS 11 Kel./Desa Gunungbesar Kec. Simpang Empat Kab./Kota Tanah Bumbu
383	TPS 12 Kel./Desa Gunungbesar Kec. Simpang Empat Kab./Kota Tanah Bumbu
384	TPS 13 Kel./Desa Gunungbesar Kec. Simpang Empat Kab./Kota Tanah Bumbu
385	TPS 14 Kel./Desa Gunungbesar Kec. Simpang Empat Kab./Kota Tanah Bumbu
386	TPS 15 Kel./Desa Gunungbesar Kec. Simpang Empat Kab./Kota Tanah Bumbu
387	TPS 16 Kel./Desa Gunungbesar Kec. Simpang Empat Kab./Kota Tanah Bumbu
388	TPS 17 Kel./Desa Gunungbesar Kec. Simpang Empat Kab./Kota Tanah Bumbu
389	TPS 18 Kel./Desa Gunungbesar Kec. Simpang Empat Kab./Kota Tanah Bumbu
390	TPS 19 Kel./Desa Gunungbesar Kec. Simpang Empat Kab./Kota Tanah Bumbu
391	TPS 20 Kel./Desa Gunungbesar Kec. Simpang Empat Kab./Kota Tanah Bumbu
392	TPS 21 Kel./Desa Gunungbesar Kec. Simpang Empat Kab./Kota Tanah Bumbu
393	TPS 1 Kel./Desa Kupang Berkah Jaya Kec. Simpang Empat Kab./Kota Tanah Bumbu
394	TPS 2 Kel./Desa Kupang Berkah Jaya Kec. Simpang Empat Kab./Kota Tanah Bumbu
395	TPS 3 Kel./Desa Kupang Berkah Jaya Kec. Simpang Empat Kab./Kota Tanah Bumbu
396	TPS 4 Kel./Desa Kupang Berkah Jaya Kec. Simpang Empat Kab./Kota Tanah Bumbu
397	TPS 5 Kel./Desa Kupang Berkah Jaya Kec. Simpang Empat Kab./Kota Tanah Bumbu
398	TPS 6 Kel./Desa Kupang Berkah Jaya Kec. Simpang Empat Kab./Kota Tanah Bumbu
399	TPS 7 Kel./Desa Kupang Berkah Jaya Kec. Simpang Empat Kab./Kota Tanah Bumbu
400	TPS 8 Kel./Desa Kupang Berkah Jaya Kec. Simpang Empat Kab./Kota Tanah Bumbu
401	TPS 9 Kel./Desa Kupang Berkah Jaya Kec. Simpang Empat Kab./Kota Tanah Bumbu
402	TPS 10 Kel./Desa Kupang Berkah Jaya Kec. Simpang Empat Kab./Kota Tanah Bumbu
403	TPS 11 Kel./Desa Kupang Berkah Jaya Kec. Simpang Empat Kab./Kota Tanah Bumbu
404	TPS 12 Kel./Desa Kupang Berkah Jaya Kec. Simpang Empat Kab./Kota Tanah Bumbu
405	TPS 13 Kel./Desa Kupang Berkah Jaya Kec. Simpang Empat Kab./Kota Tanah Bumbu
406	TPS 14 Kel./Desa Kupang Berkah Jaya Kec. Simpang Empat Kab./Kota Tanah Bumbu
407	TPS 15 Kel./Desa Kupang Berkah Jaya Kec. Simpang Empat Kab./Kota Tanah Bumbu
408	TPS 16 Kel./Desa Kupang Berkah Jaya Kec. Simpang Empat Kab./Kota Tanah Bumbu
409	TPS 17 Kel./Desa Kupang Berkah Jaya Kec. Simpang Empat Kab./Kota Tanah Bumbu
410	TPS 18 Kel./Desa Kupang Berkah Jaya Kec. Simpang Empat Kab./Kota Tanah Bumbu
411	TPS 1 Kel./Desa Dukuh Rejo Kec. Mantewe Kab./Kota Tanah Bumbu
412	TPS 2 Kel./Desa Dukuh Rejo Kec. Mantewe Kab./Kota Tanah Bumbu
413	TPS 3 Kel./Desa Dukuh Rejo Kec. Mantewe Kab./Kota Tanah Bumbu
414	TPS 4 Kel./Desa Dukuh Rejo Kec. Mantewe Kab./Kota Tanah Bumbu















715	TPS 16 Kel./Desa Sungai Miai Kec. Banjarmasin Utara Kab./Kota Banjarmasin
716	TPS 17 Kel./Desa Sungai Miai Kec. Banjarmasin Utara Kab./Kota Banjarmasin
717	TPS 18 Kel./Desa Sungai Miai Kec. Banjarmasin Utara Kab./Kota Banjarmasin
718	TPS 19 Kel./Desa Sungai Miai Kec. Banjarmasin Utara Kab./Kota Banjarmasin
719	TPS 20 Kel./Desa Sungai Miai Kec. Banjarmasin Utara Kab./Kota Banjarmasin
720	TPS 21 Kel./Desa Sungai Miai Kec. Banjarmasin Utara Kab./Kota Banjarmasin
721	TPS 22 Kel./Desa Sungai Miai Kec. Banjarmasin Utara Kab./Kota Banjarmasin
722	TPS 23 Kel./Desa Sungai Miai Kec. Banjarmasin Utara Kab./Kota Banjarmasin
723	TPS 24 Kel./Desa Sungai Miai Kec. Banjarmasin Utara Kab./Kota Banjarmasin
724	TPS 25 Kel./Desa Sungai Miai Kec. Banjarmasin Utara Kab./Kota Banjarmasin
725	TPS 26 Kel./Desa Sungai Miai Kec. Banjarmasin Utara Kab./Kota Banjarmasin
726	TPS 27 Kel./Desa Sungai Miai Kec. Banjarmasin Utara Kab./Kota Banjarmasin
727	TPS 28 Kel./Desa Sungai Miai Kec. Banjarmasin Utara Kab./Kota Banjarmasin
728	TPS 29 Kel./Desa Sungai Miai Kec. Banjarmasin Utara Kab./Kota Banjarmasin
729	TPS 30 Kel./Desa Sungai Miai Kec. Banjarmasin Utara Kab./Kota Banjarmasin
730	TPS 31 Kel./Desa Sungai Miai Kec. Banjarmasin Utara Kab./Kota Banjarmasin
731	TPS 32 Kel./Desa Sungai Miai Kec. Banjarmasin Utara Kab./Kota Banjarmasin
732	TPS 33 Kel./Desa Sungai Miai Kec. Banjarmasin Utara Kab./Kota Banjarmasin
733	TPS 34 Kel./Desa Sungai Miai Kec. Banjarmasin Utara Kab./Kota Banjarmasin
734	TPS 35 Kel./Desa Sungai Miai Kec. Banjarmasin Utara Kab./Kota Banjarmasin
735	TPS 36 Kel./Desa Sungai Miai Kec. Banjarmasin Utara Kab./Kota Banjarmasin
736	TPS 37 Kel./Desa Sungai Miai Kec. Banjarmasin Utara Kab./Kota Banjarmasin
737	TPS 38 Kel./Desa Sungai Miai Kec. Banjarmasin Utara Kab./Kota Banjarmasin
738	TPS 39 Kel./Desa Sungai Miai Kec. Banjarmasin Utara Kab./Kota Banjarmasin
739	TPS 40 Kel./Desa Sungai Miai Kec. Banjarmasin Utara Kab./Kota Banjarmasin
740	TPS 41 Kel./Desa Sungai Miai Kec. Banjarmasin Utara Kab./Kota Banjarmasin
741	Rekapitulasi D. Hasil Salinan DPR Kec Kelumpang Hilir Kab Kota Baru
742	Rekapitulasi D. Hasil Salinan DPR Kec Pulau Laut Barat Kab Kota Baru
743	Rekapitulasi D. Hasil Salinan DPR Kec Pulau Laut Timur Kab Kota Baru
744	Rekapitulasi D. Hasil Salinan DPR Kec Pulau Laut Utara Kab Kota Baru
745	Rekapitulasi D. Hasil Salinan DPR Kec Sampanahan Kab Kota Baru
746	Rekapitulasi D Hasil Salinan DPR Kab/Kpta Tanah Bumbu
747	Rekapitulasi D. Hasil Salinan DPR Kec Batulicin Kab Tanah Bumbu
748	Rekapitulasi D. Hasil Salinan DPR Kec Kuasan Hilir Kab Tanah Bumbu
749	Rekapitulasi D. Hasil Salinan DPR Kec Mantewe Kab Tanah Bumbu
750	Rekapitulasi D. Hasil Salinan DPR Kec Satu Kab Tanah Bumbu
751	Rekapitulasi D. Hasil Salinan DPR Kec Simpang Empat Kab Tanah Bumbu
752	Rekapitulasi D. Hasil Salinan DPR Kec Sungai Loban Kab Tanah Bumbu
753	Rekapitulasi D. Hasil Salinan DPR Kab/Kota Banjarmasin
754	Rekapitulasi D. Hasil Salinan DPR Kec Banjarmasin Selatan Kab/Kota Banjarmasin
755	D-Kejadian Khusus pada Pleno nasional DPRRI
756	Rekapitulasi D. Hasil Salinan DPR Kab/Kota Kota Baru
757	Rekapitulasi D. Hasil Salinan DPR Kec Pulau Laut Sigam Kab/Kota Baru
758	Rekapitulasi D. Hasil Salinan Provinsi Kalimantan Selatan Dapil 2

Dengan dalil-dalil, sebagai berikut:

## I. KEWENANGAN MAHKAMAH KONSTITUSI

- a. Bahwa berdasarkan Pasal 24C (Undang-Undang Dasar Negara Republik Indonesia Tahun 1945) selanjutnya disebut UUD1945, Mahkamah Konstitusi berwenang mengadili pada tingkat pertama dan terakhir yang putusannya bersifat final antara lain, untuk memutus perselisihan hasil pemilihan umum;
- b. Bahwa berdasarkan Pasal 10 ayat (1) huruf d Undang-Undang Nomor 24 Tahun 2003 sebagaimana telah diubah dengan Undang-Undang Nomor 8 Tahun 2011 Tentang Perubahan atas Undang-Undang Nomor 24 Tahun 2003 Tentang Mahkamah Konstitusi ( selanjutnya disebut UU MK) dan pasal 29 ayat (1) huruf d Undang-Undang Nomor 48 Tahun 2009 Tentang Kekuasaan Kehakiman, Mahkamah Konstitusi berwenang mengadili pada tingkat pertama dan terakhir yang putusannya bersifat final untuk memutus perselisihan tentang hasil pemilihan umum;
- c. Bahwa berdasarkan Pasal 474 ayat (1) Undang-Undang Nomor 7 tahun 2017 tentang pemilihan umum ( selanjutnya disebut UU Pemilu), bahwa dalam hal terjadi perselisihan penetapan perolehan suara hasil pemilihan umum anggota DPR dan DPRD secara Nasional, peserta pemilu anggota DPR dan DPRD dapat mengajukan permohonan pembatalan penetapan hasil penghitungan perolehan suara oleh KPU kepada Mahkamah Konstitusi;
- d. Bahwa berdasarkan **Pasal 5** Peraturan Mahkamah Konstitusi Nomor 2 Tahun 2023 tentang Tata Beracara Dalam Perkara Perselisihan Hasil Pemilihan Umum Anggota Dewan Perwakilan Rakyat dan Dewan Perwakilan Rakyat Daerah ("PMK 2/2023"), objek dalam perkara PPHU anggota DPR dan DPRD adalah Keputusan KPU tentang penetapan perolehan suara hasil Pemilu anggota DPR dan DPRD secara nasional yang memengaruhi perolehan kursi PEMOHON dan/atau terpilihnya calon anggota DPR dan/atau DPRD di suatu daerah pemilihan;
- e. Bahwa Permohonan PEMOHON adalah mengenai pembatalan Keputusan Komisi Pemilihan Umum Nomor 360 Tahun 2024 Tentang Penetapan Hasil Pemilihan Umum Presiden dan Wakil Presiden, Anggota Dewan Perwakilan Rakyat, Dewan Perwakilan Daerah, Dewan Perwakilan Rakyat Daerah Provinsi, dan Dewan Perwakilan Rakyat Daerah Kabupaten/Kota secara Nasional Dalam Pemilihan Umum Tahun 2024, pukul 22:19 WIB, pada hari Rabu tanggal 20 Maret 2024 (**Vide Bukti P-1**);
- f. Bahwa dengan demikian berdasarkan uraian tersebut diatas, Mahkamah Konstitusi berwenang mengadili permohonan PPHU anggota DPR dan DPRD.

## II. KEDUDUKAN HUKUM (LEGAL STANDING) PEMOHON

- a. Bahwa berdasarkan Pasal 74 ayat (1) huruf c UU MK, PEMOHON adalah partai politik peserta pemilihan umum dan berdasarkan Pasal 74 ayat (2) huruf c UU MK, Permohonan hanya dapat diajukan terhadap penetapan hasil pemilihan umum yang dilakukan secara nasional oleh Komisi Pemilihan Umum yang

memengaruhi perolehan kursi partai politik peserta pemilihan umum di suatu Dapil;

- b. Bahwa berdasarkan Pasal 2 ayat (1) huruf a dan Pasal 3 ayat (1) huruf a Peraturan Mahkamah Konstitusi Nomor 2 Tahun 2023 Tentang Tata Beracara Penyelesaian Perkara Perselisihan Hasil Pemilihan Umum Anggota Dewan Perwakilan Rakyat dan Dewan Perwakilan Rakyat Daerah (selanjutnya disebut PMK 2/2023), PEMOHON dalam perkara PHPU anggota DPR dan DPRD adalah Partai politik peserta pemilu Nomor Urut 3 untuk pengisian keanggotaan DPR RI Daerah Pemilihan Kalimantan Selatan II (dua);
- c. Bahwa berdasarkan Keputusan Komisi Pemilihan Umum Nomor 518 Tahun 2022 tentang Penetapan Partai Politik Peserta Pemilihan Umum Anggota Dewan Perwakilan Rakyat dan Dewan Perwakilan Rakyat Daerah dan Partai Politik Lokal Aceh Peserta Pemilihan Umum Anggota Dewan Perwakilan Rakyat Aceh dan Dewan Perwakilan Rakyat Kabupaten/Kota Tahun 2024 bertanggal 14 Desember 2022 (**Bukti P-2**) dan Keputusan Komisi Pemilihan Umum Nomor 522 Tahun 2022 Tentang Perubahan Keputusan Komisi Pemilihan Umum Nomor 519 Tahun 2022 tentang Nomor Urut Partai Politik Peserta Pemilihan Umum Anggota Dewan Perwakilan Rakyat dan Dewan Perwakilan Rakyat Daerah dan Partai Politik Lokal Aceh Peserta Pemilihan Umum Anggota Dewan Perwakilan Rakyat Aceh dan Dewan Perwakilan Rakyat Kabupaten/Kota Tahun 2024 bertanggal 30 Desember 2022, Pemohon adalah salah satu Peserta Pemilu Tahun 2024 dengan Nomor Urut 3 (tiga) (**Bukti P-3**).
- d. Bahwa berdasarkan uraian tersebut diatas, PEMOHON memiliki kedudukan hukum untuk mengajukan permohonan pembatalan Keputusan Komisi Pemilihan Umum Nomor 360 Tahun 2024 Tentang Penetapan Hasil Pemilihan Umum Presiden Dan Wakil Presiden, Anggota Dewan Perwakilan Rakyat, Dewan Perwakilan Daerah, Dewan Perwakilan Rakyat Daerah Provinsi, dan Dewan Perwakilan Rakyat Daerah Kabupaten/ Kota Secara Nasional Dalam Pemilihan Umum Tahun 2024, pada hari Rabu tanggal 20 Maret 2024 Pukul 22:18:19 WIB.

### III. TENGGANG WAKTU PENGAJUAN PERMOHONAN

- a. Bahwa berdasarkan Pasal 74 ayat (3) UU MK, Pasal 474 ayat (2) UU Pemilu, dan Pasal 7 ayat (1) PMK 2/2023, permohonan diajukan dalam jangka waktu paling lama 3 x 24 jam (tiga kali dua puluh empat jam) sejak diumumkan penetapan perolehan suara hasil Pemilu anggota DPR dan DPRD secara nasional oleh KPU;
- b. Bahwa Komisi Pemilihan Umum mengumumkan Keputusan Komisi Pemilihan Umum Nomor: 360 Tahun 2024 Tentang Penetapan Hasil Pemilihan Umum Presiden Dan Wakil Presiden, Anggota Dewan Perwakilan Rakyat, Dewan Perwakilan Daerah, Dewan Perwakilan Rakyat Daerah Provinsi, dan Dewan Perwakilan Rakyat Daerah Kabupaten/ Kota Secara Nasional Dalam Pemilihan Umum Tahun 2024, pada hari Selasa tanggal 20 Maret 2024 Pukul 22:18:19 WIB.

- c. Bahwa pemohon mengajukan permohonan penyelesaian perselisihan hasil pemilihan umum terhadap penetapan perolehan suara hasil pemilu secara nasional oleh KPU ke Mahkamah Konstitusi pada tanggal 23 Maret 2024 pukul 21.15 WIB. Dengan demikian, permohonan yang diajukan oleh pemohon ke Mahkamah Konstitusi masih dalam tenggang waktu sebagaimana ditentukan oleh peraturan perundang-undangan.

#### IV. POKOK PERMOHONAN

1. Bahwa PEMOHON merupakan peserta Pemilihan Umum 2024 sebagaimana telah ditetapkan oleh TERMOHON sebagaimana Keputusan Komisi Pemilihan Umum Nomor 519 Tahun 2022 tentang Penetapan Nomor Urut Partai politik Peserta Pemilihan Umum Anggota Dewan Perwakilan Rakyat dan Dewan Perwakilan Rakyat Daerah dan Partai Politik Lokal Aceh dan Dewan Perwakilan Rakyat Daerah Kabupaten/Kota Tahun 2024, sebagaimana diubah dengan Keputusan Komisi Pemilihan Umum Nomor 552 Tahun 2022 tentang Perubahan atas Keputusan Komisi Pemilihan Umum Nomor 519 Tahun 2022 tentang Penetapan Nomor Urut Partai Politik Peserta Pemilihan Umum Anggota Dewan Perwakilan Rakyat dan Dewan Perwakilan Rakyat Daerah dan Partai Politik Lokal Aceh Peserta Pemilihan Umum Anggota Dewan Perwakilan Rakyat Aceh dan Dewan Perwakilan Rakyat Kabupaten/Kota Tahun 2024;
2. Bahwa sebagai Partai Politik peserta pemilu, PEMOHON berhak mengikuti jenis pemilihan umum Dewan Perwakilan Rakyat, Dewan Perwakilan Rakyat Provinsi, dan Dewan Perwakilan Rakyat Kabupaten/Kota termasuk didalamnya adalah pemilihan umum Dewan Perwakilan Rakyat Daerah Pemilihan Kalimantan Selatan II;
3. Bahwa PEMOHON sebagai peserta pemilu telah mengikuti seluruh tahapan pemungutan suara, perhitungan suara serta proses perhitungan dan rekapitulasi berjenjang mulai pada tingkatan TPS, PPK (Kecamatan), Kabupaten, Provinsi dan Nasional;
4. Bahwa dalam proses rekapitulasi berjenjang PEMOHON melalui saksi yang ditugaskan dalam setiap tingkatan rekapitulasi telah mendapati kejanggalan serta perbedaan antara C-Hasil TPS dengan D-Hasil PPK maupun Kabupaten hingga ke jenjang D-Hasil Provinsi serta D-Hasil Nasional;
5. Bahwa oleh karena hal tersebut, PEMOHON melalui saksi PDI Perjuangan yang ditugaskan dalam setiap tingkatan rekapitulasi telah mengajukan D.Keberatan pada saat rekapitulasi penghitungan suara tingkat kabupaten/kota dan mengajukan D.Keberatan pada saat rekapitulasi penghitungan suara ditingkat provinsi; **(Bukti P-3 s/d Bukti P-4)**
6. Bahwa, Pemohon melalui saksi PDI Perjuangan yang ditugaskan pada rekapitulasi tingkat nasional juga telah mengajukan D.Keberatan kepada Termohon; **(Bukti P-5)**
7. Bahwa terhadap keberatan Pemohon sebagaimana dimaksud pada point 5 dan point 6 tersebut, Termohon belum menyelesaikan keberatan yang diajukan oleh Pemohon;

8. Bahwa selain mengajukan keberatan pada proses rekapitulasi perhitungan suara secara berjenjang sebagaimana tersebut diatas, PEMOHON juga telah mengajukan Permohonan Pemeriksaan dan Rekomendasi perihal Dugaan Pelanggaran Administrasi Perhitungan serta Rekapitulasi Suara yang dilakukan oleh TERMOHON kepada Badan Pengawas Pemilu (Bawaslu) RI; (**Bukti P-6**)
9. Bahwa terhadap Laporan Dugaan Pelanggaran Administrasi tersebut, Bawaslu RI telah memutus laporan tersebut diatas, tanggal 22 Maret 2024, dengan putusan Nomor: 002/LP/ADM.PL/BWSL/00.00/III/2024, yang amar putusannya menyatakan: terlapor terbukti secara sah dan meyakinkan melakukan perbuatan melanggar tata cara, prosedur, dan mekanisme pada pelaksanaan rekapitulasi hasil penghitungan perolehan suara tingkat nasional; (**Bukti P-7**)
10. Bahwa dengan demikian, terhadap Bawaslu RI tersebut diatas, telah terjadi penggelembungan suara PAN sebesar 15.690 suara, pada jenis pemilihan DPR daerah pemilihan Kalimantan Selatan II;
11. Bahwa terhadap Putusan Bawaslu RI Nomor: 002/LP/ADM.PL/BWSL/00.00/III/2024, tanggal 22 Maret 2024 tersebut diatas, Termohon belum melaksanakan putusan tersebut hingga permohonan ini diajukan.
12. Bahwa PEMOHON keberatan terhadap Keputusan Komisi Pemilihan Umum Nomor 360 Tahun 2024 Tentang Penetapan Hasil Pemilihan Umum Presiden dan Wakil Presiden, Anggota Dewan Perwakilan Rakyat, Dewan Perwakilan Daerah, Dewan Perwakilan Rakyat Daerah Provinsi, dan Dewan Perwakilan Rakyat Daerah Kabupaten/Kota yang ditetapkan secara Nasional Dalam Rapat Pleno Penetapan Hasil Perhitungan dan Rekapitulasi Suara Pemilihan Umum Tahun 2024, pada hari Rabu tanggal 20 Maret 2024 pukul 22:19 WIB, yang tidak mengindahkan keberatan PEMOHON dan mengkoreksi perbedaan hasil antara C-Hasil TPS dengan D-Hasil Kecamatan yang diteruskan hingga D-Hasil Kabupaten, D-Hasil Provinsi serta D-Hasil Nasional sebagaimana yang telah PEMOHON ajukan.
13. Bahwa PEMOHON (PDI PERJUANGAN) menyandingkan dan menjelaskan selisih perolehan suara disertai alat bukti hanya pada **DAPIL Kalimantan Selatan II, Kota Banjarmasin** yang dimohonkan dalam table sebagai berikut:

No	Partai Politik	Perolehan Suara			
		C.Hasil/ Pemohon	D.Hasil Kec/ Termohon	D.Hasil KabKo/ Termohon	D.Hasil Prov/ Termohon
1	PAN	53.528	90.558	91.269	91.269

Dari tabel di atas, dapat dijelaskan :

- 13.1. Bahwa di Kota Banjarmasin, suara PAN secara kumulatif pada seluruh C-Hasil di Kota Banjarmasin adalah sebesar 53.528 suara namun pada D.Hasil Kecamatan suara PAN berubah menjadi 90.558 suara, dan pada dokumen D Hasil Kab/Kota Suara PAN menjadi 91.269 suara. Terakhir di D Hasil Provinsi, Suara PAN tetap sebesar 91.269 suara.

13.2. Dengan demikian, bila dibandingkan C Hasil per TPS, maka suara PAN di D.Hasil Kecamatan bertambah sebesar 37.030 suara. Sedangkan suara PAN, pada perbandingan antara D.Hasil Kecamatan sebesar 90.558 dan di D-Hasil Kab/Kota sebesar 91.269 suara, maka suara PAN bertambah sebesar 711 suara. Sedangkan Suara PAN, perbandingan antara D.Hasil KAB Kota dan Provinsi sebesar 91.269, maka tidak ditemukan penambahan suara. Dengan demikian terjadi penambahan suara pada D.Hasil Kab/Kota sebesar 711.

13.3. Bila disadingkan antara C Hasil dan D Hasil Provinsi di Kota Banjarmasin, maka suara PAN bertambah 37,741 suara, dengan rincian sebagai berikut:

Partai	Menurut Pemohon		Selisih
	C.Hasil	D.Hasil Prov	
PAN	53.528	91.269	37.741

14. Bahwa PEMOHON (PDI PERJUANGAN) menyandingkan dan menjelaskan selisih perolehan suara disertai alat bukti hanya pada DAPIL Kalimantan Selatan II, Kabupaten Tanah Bumbu yang dimohonkan dalam table sebagai berikut:

No	Partai Politik	Perolehan Suara			
		C.Hasil/ Pemohon	D.Hasil Kec/ Termohon	D.Hasil KabKo/ Termohon	D.Hasil Prov/ Termohon
1	PAN	40.947	65.868	64.063	64.063

Dari tabel di atas, dapat dijelaskan :

14.1. Bahwa di Kabupaten Tanah Bumbu, suara PAN pada C-Hasil sebesar 40.947 suara, dan di D.Hasil Kecamatan suara PAN menjadi 65.868 suara. Dengan demikian **suara PAN di D.Hasil Kecamatan bertambah sebesar 24.921 suara**. Sedangkan suara PAN didalam perbandingan antara D.Hasil Kecamatan yang sebesar 65.868 dengan D-Hasil Kab/Kota sebesar 64.063, maka dengan demikian selisih suara PAN diantara dokumen C.Hasil dengan D.Hasil Kab/Ko dan D.Hasil Provinsi berkurang sebesar 1805 suara.

14.2. Namun demikian, bila disandingkan maka suara **PAN pada C Hasil dan D Hasil Provisi TPS di Tanah Bumbu bertambah sebesar 23,116 suara**, dengan rincian sebagai berikut:

Partai	Menurut Pemohon		Selisih
	C.Hasil	D.Hasil Prov	
PAN	40.497	64.063	23.116

15. Bahwa PEMOHON (PDI PERJUANGAN) menyandingkan dan menjelaskan selisih perolehan suara disertai alat bukti hanya pada DAPIL Kalimantan Selatan II, Kabupaten Kota Baru yang dimohonkan dalam table sebagai berikut:

No	Partai Politik	Perolehan Suara			
		C.Hasil/ Pemohon	D.Hasil Kec/ Termohon	D.Hasil KabKo/ Termohon	D.Hasil Prov/ Termohon
1	PAN	14.974	21.008	26.211	26.211

16. Bahwa di Kabupaten Kota Baru, suara PAN pada C-Hasil adalah sebesar 14.974 suara, dan di D.Hasil Kecamatan suara PAN menjadi sebesar 21.008 suara. Dengan demikian suara PAN di D.Hasil Kecamatan bertambah sebesar 6.034 suara. Sedangkan terdapat perbedaan dalam perbandingan antara D.Hasil Kecamatan yang sebesar 21.008 tersebut dan D-Hasil Kab/Kota sebesar 26.211, maka suara PAN bertambah sebesar 5.203 suara. Sedangkan antara D Hasil Kab/Kota dan D Hasil Prov tidak ditemukan perubahan;
17. Sehingga bila dibandingkan suara PAN pada C Hasil dan D Hasil Provisi di Tanah Bumbu, maka terdapat penambahan suara PAN sebesar 11.273 suara, dengan rincian sebagai berikut;

Partai	Menurut Pemohon		Selisih
	C.Hasil	D.Hasil Prov	
PAN	14.974	26.211	11.237

18. Bahwa KPU melalui jajaran di bawahnya yakni PPS/PPK melakukan rekapitulasi suara di tingkat kecamatan mulai tanggal 15 Februari 2024 sampai dengan selesai dari sejumlah kecamatan antara lain: di Kabupaten Banjarmasin, Kota Baru dan Tanah Bumbu;
19. Bahwa Pemohon dalam pencermatan perbandingan antara C-Hasi TPS dan D Hasil Kecamatan, serta D-Hasil Kab/Kota dan D Hasil Prov kemudian mendapatkan Formulir D.Hasil Rekapitulasi Suara Pemilihan Anggota DPR RI Dapil Kalsel II;
20. Adapun partai politik yang suaranya meningkat secara signifikan di 3 Kabupaten/Kota tersebut, yaitu PAN. **Pada rekapitulasi C.Hasil, PAN hanya memperoleh 109.449 suara.** Akan tetapi berdasarkan rekapitulasi berdasarkan D.Hasil suara PAN malah meningkat menjadi 181.543 suara, dapat disimpulkan bahwa suara PAN telah mengalami penggelembungan sebanyak 72.094 suara;
21. Bahwa oleh karena terjadi penggelembungan suara, maka dengan demikian seharusnya suara PAN dikurangi untuk jenis Pemilihan DPR RI pada Dapil Kalsel 2 yaitu sebesar 181.543 – 72.094 suara, sehingga seharusnya suara PAN menjadi sama dengan 109.449 suara.
22. Bahwa dengan penambahan suara dengan dugaan penggelembungan perolehan suara PAN di hampir seluruh kecamatan di daerah pemilihan Kalimantan Selatan II telah mengakibatkan PDI Perjuangan kehilangan 1 kursi DPR;

**Bahwa Mengenai Selisih Suara diatas, PEMOHON Mendalilkan sebagai berikut Berdasarkan C.Hasil Salinan :**

23. Bahwa, menurut PEMOHON terjadi penambahan perolehan suara PAN akibat penambahan di sejumlah TPS se- Kabupaten Kota Baru sebanyak **807 suara** , (**Bukti P-8 s/d Bukti P-53**) dengan detail sebagai berikut:

Kab. Kotabaru

NO	Kabupaten/ Kota	Kecamatan	Desa/Kelurahan	TPS	C. Hasil	D. Hasil Kecamatan	Selisih
1	KOTA BARU	PULAU TIMUR LAUT	BATU TUNAU	1	45	45	0
2	KOTA BARU	PULAU TIMUR LAUT	BATU TUNAU	3	4	19	15
3	KOTA BARU	PULAU TIMUR LAUT	SEJAKAH	1	3	18	15
4	KOTA BARU	PULAU TIMUR LAUT	SEJAKAH	2	1	16	15
5	KOTA BARU	PULAU TIMUR LAUT	SEJAKAH	3	1	8	7
6	KOTA BARU	PULAU TIMUR LAUT	SEJAKAH	4	1	9	8
7	KOTA BARU	PULAU TIMUR LAUT	SEJAKAH	6	12	27	15
8	KOTA BARU	PULAU TIMUR LAUT	TANJUNG PENGHARAPAN	1	2	25	23
9	KOTA BARU	PULAU TIMUR LAUT	BETUNG	1	0	30	30
10	KOTA BARU	PULAU TIMUR LAUT	BETUNG	2	4	34	30
11	KOTA BARU	PULAU TIMUR LAUT	KARANG SARI INDAH	1	2	27	25
12	KOTA BARU	PULAU LAUT UTARA	SEBELIMBINGAN	1	8	27	19
13	KOTA BARU	PULAU LAUT UTARA	GUNUNG SARI	1	10	30	20
14	KOTA BARU	PULAU LAUT UTARA	GUNUNG SARI	2	18	28	10
15	KOTA BARU	PULAU LAUT UTARA	GUNUNG SARI	3	12	32	20
16	KOTA BARU	PULAU LAUT UTARA	GUNUNG SARI	4	5	15	10
17	KOTA BARU	SAMPANAHAN	BASUANG	1	25	45	20
18	KOTA BARU	SAMPANAHAN	GUNUNG BATU BESAR	3	13	50	37
19	KOTA BARU	SAMPANAHAN	GUNUNG BATU BESAR	4	17	28	11
20	KOTA BARU	SAMPANAHAN	GUNUNG BATU BESAR	5	20	31	11
21	KOTA BARU	SAMPANAHAN	RAMPA MANUNGGAL	1	69	119	50
22	KOTA BARU	SAMPANAHAN	RAMPA MANUNGGAL	2	31	71	40
23	KOTA BARU	KALUMPANG HILIR	SANAPI	2	0	29	29



24	KOTA BARU	KALUMPANG BARAT	SIAYUH	1	8	23	15
25	KOTA BARU	KALUMPANG BARAT	SIAYUH	2	2	19	17
26	KOTA BARU	KALUMPANG BARAT	SIAYUH	3	8	23	15
27	KOTA BARU	KALUMPANG BARAT	SIAYUH	5	10	10	0
28	KOTA BARU	KALUMPANG BARAT	BUNGKUKAN	2	3	23	20
29	KOTA BARU	KALUMPANG BARAT	BUNGKUKAN	3	13	33	20
30	KOTA BARU	KALUMPANG BARAT	TANJUNG SARI	1	17	36	19
31	KOTA BARU	KALUMPANG BARAT	TANJUNG SARI	2	3	12	9
32	KOTA BARU	KALUMPANG BARAT	TANJUNG SARI	4	6	41	35
33	KOTA BARU	KALUMPANG BARAT	MAGALAU HILIR	1	6	16	10
34	KOTA BARU	KALUMPANG BARAT	MAGALAU HILIR	2	30	45	15
35	KOTA BARU	KALUMPANG BARAT	MAGALAU HILIR	3	17	52	35
36	KOTA BARU	KALUMPANG BARAT	MAGALAU HULU	1	5	20	15
37	KOTA BARU	KALUMPANG BARAT	MAGALAU HULU	2	4	39	35
38	KOTA BARU	KALUMPANG BARAT	MAGALAU HULU	3	16	31	15
39	KOTA BARU	PULAU LAUT SIGAM	SARANG TIUNG	4	0	33	33
40	KOTA BARU	PULAU LAUT SIGAM	SARANG TIUNG	6	0	17	17
41	KOTA BARU	PULAU LAUT SIGAM	SARANG TIUNG	7	0	6	6
42	KOTA BARU	PULAU LAUT SIGAM	SARANG TIUNG	8	15	15	0
43	KOTA BARU	PULAU LAUT SIGAM	SARANG TIUNG	9	13	13	0
44	KOTA BARU	PULAU LAUT SIGAM	BATUAH	4	5	8	3
45	KOTA BARU	PULAU LAUT SIGAM	BATUAH	8	3	16	13
<b>TOTAL</b>					<b>487</b>	<b>1294</b>	<b>807</b>

24. Bahwa, menurut PEMOHON terjadi penambahan perolehan suara PAN di sejumlah TPS se- Kabupaten Tanah Bumbu sebanyak **5.488 suara**, (**Bukti P-53 s/d Bukti P-258**) dengan detail sebagai berikut:

Kab. Tanah Bumbu

NO	Kabupaten/ Kota	Kecamatan	Desa/Kelurahan	TPS	C. Hasil	D. Hasil Kecamatan	Selisih
1	TANAH BUMBU	SATUI	SEKAPUK	1	33	83	50
2	TANAH BUMBU	SATUI	SEKAPUK	2	35	100	65
3	TANAH BUMBU	SATUI	SEKAPUK	3	25	56	31
4	TANAH BUMBU	SATUI	SEKAPUK	4	26	59	33
5	TANAH BUMBU	SATUI	SEKAPUK	5	14	69	55
6	TANAH BUMBU	SATUI	SEKAPUK	6	28	114	86
7	TANAH BUMBU	SATUI	SEKAPUK	7	27	111	84
8	TANAH BUMBU	SATUI	SEKAPUK	8	32	60	28
9	TANAH BUMBU	SATUI	SUNGAI DANAU	1	10	21	11
10	TANAH BUMBU	SATUI	SUNGAI DANAU	2	7	30	23
11	TANAH BUMBU	SATUI	SUNGAI DANAU	3	34	38	4
12	TANAH BUMBU	SATUI	SUNGAI DANAU	4	17	47	30
13	TANAH BUMBU	SATUI	SUNGAI DANAU	5	8	42	34
14	TANAH BUMBU	SATUI	SUNGAI DANAU	6	24	85	61
15	TANAH BUMBU	SATUI	SUNGAI DANAU	7	31	91	60
16	TANAH BUMBU	SATUI	SUNGAI DANAU	8	1	28	27
17	TANAH BUMBU	SATUI	SUNGAI DANAU	9	18	43	25
18	TANAH BUMBU	SATUI	SUNGAI DANAU	10	18	55	37
19	TANAH BUMBU	SATUI	SUNGAI DANAU	12	68	84	16
20	TANAH BUMBU	SATUI	SUNGAI DANAU	14	33	85	52
21	TANAH BUMBU	SATUI	SUNGAI DANAU	16	27	72	45
22	TANAH BUMBU	SATUI	SUNGAI DANAU	17	33	77	44
23	TANAH BUMBU	SATUI	SUNGAI DANAU	18	23	83	60
24	TANAH BUMBU	SATUI	SUNGAI DANAU	19	10	42	32
25	TANAH BUMBU	SATUI	SUNGAI DANAU	20	9	66	57
26	TANAH BUMBU	SATUI	SUNGAI DANAU	22	23	52	29
27	TANAH BUMBU	SATUI	SUNGAI DANAU	23	20	38	18
28	TANAH BUMBU	SATUI	SUNGAI DANAU	25	29	92	63
29	TANAH BUMBU	SATUI	SUNGAI DANAU	26	16	54	38
30	TANAH BUMBU	SATUI	SUNGAI DANAU	27	30	79	49
31	TANAH BUMBU	SATUI	SUNGAI DANAU	28	12	53	41
32	TANAH BUMBU	SATUI	SUNGAI DANAU	29	12	63	51
33	TANAH BUMBU	SATUI	SUNGAI DANAU	30	27	68	41
34	TANAH BUMBU	SATUI	SUNGAI DANAU	31	29	75	46
35	TANAH BUMBU	SATUI	SUNGAI DANAU	32	18	59	41
36	TANAH BUMBU	SATUI	SUNGAI DANAU	33	23	85	62
37	TANAH BUMBU	SATUI	SUNGAI DANAU	34	20	49	29
38	TANAH BUMBU	SATUI	SUNGAI DANAU	35	25	81	56
39	TANAH BUMBU	SATUI	SUNGAI DANAU	36	17	79	62
40	TANAH BUMBU	SATUI	SEJAHTERA MULIA	1	35	44	9
41	TANAH BUMBU	SATUI	SEJAHTERA MULIA	2	25	28	3

42	TANAH BUMBU	SATUI	SEJAHTERA MULIA	3	28	31	3
43	TANAH BUMBU	SATUI	SEJAHTERA MULIA	4	25	25	0
44	TANAH BUMBU	SATUI	SEJAHTERA MULIA	5	23	23	0
45	TANAH BUMBU	SATUI	SEJAHTERA MULIA	6	47	52	5
46	TANAH BUMBU	SATUI	SEJAHTERA MULIA	7	31	38	7
47	TANAH BUMBU	SATUI	SEJAHTERA MULIA	8	55	59	4
48	TANAH BUMBU	SATUI	SEJAHTERA MULIA	9	42	49	7
49	TANAH BUMBU	SATUI	SATUI TIMUR	1	71	85	14
50	TANAH BUMBU	SATUI	SATUI TIMUR	3	39	55	16
51	TANAH BUMBU	SATUI	SATUI TIMUR	4	31	42	11
52	TANAH BUMBU	SATUI	SATUI TIMUR	5	32	34	2
53	TANAH BUMBU	SATUI	SUNGAI CUKA	1	52	57	5
54	TANAH BUMBU	SATUI	SUNGAI CUKA	2	67	70	3
55	TANAH BUMBU	SATUI	SUNGAI CUKA	6	55	64	9
56	TANAH BUMBU	SATUI	SUNGAI CUKA	8	30	32	2
57	TANAH BUMBU	SATUI	SUNGAI CUKA	9	32	50	18
58	TANAH BUMBU	SATUI	SUNGAI CUKA	11	32	59	27
59	TANAH BUMBU	SATUI	JOMBANG	1	18	21	3
60	TANAH BUMBU	SATUI	JOMBANG	2	43	47	4
61	TANAH BUMBU	SATUI	JOMBANG	3	32	38	6
62	TANAH BUMBU	SATUI	JOMBANG	4	56	59	3
63	TANAH BUMBU	SATUI	JOMBANG	5	23	26	3
64	TANAH BUMBU	SATUI	JOMBANG	6	18	25	7
65	TANAH BUMBU	SATUI	SATUI BARAT	3	17	21	4
66	TANAH BUMBU	SATUI	SATUI BARAT	4	25	38	13
67	TANAH BUMBU	SATUI	WONOREJO	1	12	13	1
68	TANAH BUMBU	SATUI	WONOREJO	2	11	13	2
69	TANAH BUMBU	SATUI	WONOREJO	4	23	37	14
70	TANAH BUMBU	SATUI	WONOREJO	6	30	34	4
71	TANAH BUMBU	SATUI	SUMBER MAKMUR	1	14	17	3
72	TANAH BUMBU	SATUI	SUMBER MAKMUR	2	14	22	8
73	TANAH BUMBU	SATUI	SUMBER MAKMUR	4	30	34	4
74	TANAH BUMBU	SATUI	SUMBER MAKMUR	5	32	34	2
75	TANAH BUMBU	SATUI	SUMBER MAKMUR	7	15	16	1
76	TANAH BUMBU	SATUI	SUMBER MAKMUR	8	26	33	7
77	TANAH BUMBU	SATUI	SUMBER ARUM	1	31	41	10
78	TANAH BUMBU	SATUI	SUMBER ARUM	2	34	50	16

79	TANAH BUMBU	SATUI	ALKAUTSAR	3	35	42	7
80	TANAH BUMBU	SATUI	ALKAUTSAR	4	43	49	6
81	TANAH BUMBU	SATUI	MAKMUR MULIA	1	15	22	7
82	TANAH BUMBU	SATUI	MAKMUR MULIA	2	16	20	4
83	TANAH BUMBU	SATUI	MAKMUR MULIA	3	31	33	2
84	TANAH BUMBU	SATUI	MAKMUR MULIA	4	32	37	5
85	TANAH BUMBU	SATUI	MAKMUR MULIA	6	29	42	13
86	TANAH BUMBU	SATUI	MAKMUR MULIA	7	18	31	13
87	TANAH BUMBU	SATUI	MAKMUR MULIA	10	16	27	11
88	TANAH BUMBU	SATUI	MAKMUR MULIA	12	52	67	15
89	TANAH BUMBU	SATUI	SINAR BULAN	2	11	18	7
90	TANAH BUMBU	SATUI	SINAR BULAN	3	28	31	3
91	TANAH BUMBU	SATUI	SINAR BULAN	4	28	30	2
92	TANAH BUMBU	SATUI	SINAR BULAN	6	46	48	2
93	TANAH BUMBU	SATUI	SINAR BULAN	8	27	42	15
94	TANAH BUMBU	SATUI	SINAR BULAN	9	11	15	4
95	TANAH BUMBU	SATUI	SINAR BULAN	12	30	33	3
96	TANAH BUMBU	SATUI	MAKMUR JAYA	1	20	28	8
97	TANAH BUMBU	SATUI	MAKMUR JAYA	2	24	78	54
98	TANAH BUMBU	SATUI	MAKMUR JAYA	3	48	52	4
99	TANAH BUMBU	SATUI	MAKMUR JAYA	7	25	34	9
100	TANAH BUMBU	SATUI	MAKMUR JAYA	8	17	30	13
101	TANAH BUMBU	SATUI	MAKMUR JAYA	9	29	37	8
102	TANAH BUMBU	SATUI	MAKMUR JAYA	12	35	37	2
103	TANAH BUMBU	SIMPANG EMPAT	BATU AMPAR	1	28	66	38
104	TANAH BUMBU	SIMPANG EMPAT	BATU AMPAR	2	39	74	35
105	TANAH BUMBU	SIMPANG EMPAT	BATU AMPAR	3	18	72	54
106	TANAH BUMBU	SIMPANG EMPAT	BATU AMPAR	4	18	50	32
107	TANAH BUMBU	SIMPANG EMPAT	MEKAR SARI	1	106	123	17
108	TANAH BUMBU	SIMPANG EMPAT	MEKAR SARI	2	86	124	38
109	TANAH BUMBU	SIMPANG EMPAT	MEKAR SARI	3	39	89	50
110	TANAH BUMBU	SIMPANG EMPAT	MEKAR SARI	4	29	70	41
111	TANAH BUMBU	SIMPANG EMPAT	SUNGAI DUA	1	55	93	38
112	TANAH BUMBU	SIMPANG EMPAT	SUNGAI DUA	2	55	95	40
113	TANAH BUMBU	SIMPANG EMPAT	SUNGAI DUA	3	56	87	31
114	TANAH BUMBU	SIMPANG EMPAT	SUNGAI DUA	4	56	76	20

115	TANAH BUMBU	SIMPANG EMPAT	SUNGAI DUA	5	43	80	37
116	TANAH BUMBU	SIMPANG EMPAT	SUNGAI DUA	6	60	75	15
117	TANAH BUMBU	SIMPANG EMPAT	SUNGAI DUA	7	45	87	42
118	TANAH BUMBU	SIMPANG EMPAT	SUNGAI DUA	8	51	102	51
119	TANAH BUMBU	SIMPANG EMPAT	SUNGAI DUA	9	80	107	27
120	TANAH BUMBU	SIMPANG EMPAT	GUNUNG BESAR	1	75	100	25
121	TANAH BUMBU	SIMPANG EMPAT	GUNUNG BESAR	3	61	85	24
122	TANAH BUMBU	SIMPANG EMPAT	GUNUNG BESAR	4	55	104	49
123	TANAH BUMBU	SIMPANG EMPAT	GUNUNG BESAR	5	58	101	43
124	TANAH BUMBU	SIMPANG EMPAT	GUNUNG BESAR	6	77	128	51
125	TANAH BUMBU	SIMPANG EMPAT	GUNUNG BESAR	7	41	96	55
126	TANAH BUMBU	SIMPANG EMPAT	GUNUNG BESAR	8	57	115	58
127	TANAH BUMBU	SIMPANG EMPAT	GUNUNG BESAR	9	36	89	53
128	TANAH BUMBU	SIMPANG EMPAT	GUNUNG BESAR	10	33	62	29
129	TANAH BUMBU	SIMPANG EMPAT	GUNUNG BESAR	11	38	77	39
130	TANAH BUMBU	SIMPANG EMPAT	GUNUNG BESAR	12	30	50	20
131	TANAH BUMBU	SIMPANG EMPAT	GUNUNG BESAR	13	40	100	60
132	TANAH BUMBU	SIMPANG EMPAT	GUNUNG BESAR	14	31	71	40
133	TANAH BUMBU	SIMPANG EMPAT	GUNUNG BESAR	15	46	76	30
134	TANAH BUMBU	SIMPANG EMPAT	GUNUNG BESAR	16	56	86	30
135	TANAH BUMBU	SIMPANG EMPAT	GUNUNG BESAR	17	44	69	25
136	TANAH BUMBU	SIMPANG EMPAT	GUNUNG BESAR	18	43	93	50
137	TANAH BUMBU	SIMPANG EMPAT	GUNUNG BESAR	19	30	80	50
138	TANAH BUMBU	SIMPANG EMPAT	GUNUNG BESAR	20	36	66	30
139	TANAH BUMBU	SIMPANG EMPAT	GUNUNG BESAR	21	27	37	10

140	TANAH BUMBU	SIMPANG EMPAT	KUPANG BERKAH JAYA	1	54	99	45
141	TANAH BUMBU	SIMPANG EMPAT	KUPANG BERKAH JAYA	2	40	67	27
142	TANAH BUMBU	SIMPANG EMPAT	KUPANG BERKAH JAYA	3	56	74	18
143	TANAH BUMBU	SIMPANG EMPAT	KUPANG BERKAH JAYA	4	42	65	23
144	TANAH BUMBU	SIMPANG EMPAT	KUPANG BERKAH JAYA	5	46	59	13
145	TANAH BUMBU	SIMPANG EMPAT	KUPANG BERKAH JAYA	6	34	91	57
146	TANAH BUMBU	SIMPANG EMPAT	KUPANG BERKAH JAYA	7	44	62	18
147	TANAH BUMBU	SIMPANG EMPAT	KUPANG BERKAH JAYA	8	22	42	20
148	TANAH BUMBU	SIMPANG EMPAT	KUPANG BERKAH JAYA	9	47	67	20
149	TANAH BUMBU	SIMPANG EMPAT	KUPANG BERKAH JAYA	10	33	42	9
150	TANAH BUMBU	SIMPANG EMPAT	KUPANG BERKAH JAYA	11	51	111	60
151	TANAH BUMBU	SIMPANG EMPAT	KUPANG BERKAH JAYA	12	49	70	21
152	TANAH BUMBU	SIMPANG EMPAT	KUPANG BERKAH JAYA	13	48	88	40
153	TANAH BUMBU	SIMPANG EMPAT	KUPANG BERKAH JAYA	14	64	90	26
154	TANAH BUMBU	SIMPANG EMPAT	KUPANG BERKAH JAYA	15	68	79	11
155	TANAH BUMBU	SIMPANG EMPAT	KUPANG BERKAH JAYA	16	60	83	23
156	TANAH BUMBU	SIMPANG EMPAT	KUPANG BERKAH JAYA	17	53	72	19
157	TANAH BUMBU	SIMPANG EMPAT	KUPANG BERKAH JAYA	18	28	44	16
158	TANAH BUMBU	MANTEWE	DUKUH REJO	1	49	59	10
159	TANAH BUMBU	MANTEWE	DUKUH REJO	2	24	44	20
160	TANAH BUMBU	MANTEWE	DUKUH REJO	3	28	68	40
161	TANAH BUMBU	MANTEWE	DUKUH REJO	4	44	64	20
162	TANAH BUMBU	MANTEWE	DUKUH REJO	5	75	82	7
163	TANAH BUMBU	MANTEWE	SEPAKAT	2	97	117	20
164	TANAH BUMBU	MANTEWE	SEPAKAT	3	73	123	50
165	TANAH BUMBU	MANTEWE	SEPAKAT	4	83	103	20
166	TANAH BUMBU	MANTEWE	SEPAKAT	5	39	39	0
167	TANAH BUMBU	MANTEWE	SEPAKAT	9	73	133	60
168	TANAH BUMBU	BATU LICIN	SUKA MAJU	2	97	97	0
169	TANAH BUMBU	BATU LICIN	SUKA MAJU	3	94	94	0
170	TANAH BUMBU	KUSAN HILIR	PAGARUYUNG	3	12	56	44

171	TANAH BUMBU	KUSAN HILIR	PAGARUYUNG	4	13	57	44
172	TANAH BUMBU	KUSAN HILIR	PAGARUYUNG	5	23	71	48
173	TANAH BUMBU	KUSAN HILIR	PAGARUYUNG	1	17	61	44
174	TANAH BUMBU	KUSAN HILIR	PAGARUYUNG	2	22	68	46
175	TANAH BUMBU	KUSAN HILIR	KAMPUNG BARU	2	11	54	43
176	TANAH BUMBU	KUSAN HILIR	KAMPUNG BARU	3	21	72	51
177	TANAH BUMBU	KUSAN HILIR	KAMPUNG BARU	4	12	79	67
178	TANAH BUMBU	KUSAN HILIR	KAMPUNG BARU	5	24	81	57
179	TANAH BUMBU	KUSAN HILIR	KAMPUNG BARU	6	27	69	42
180	TANAH BUMBU	KUSAN HILIR	KAMPUNG BARU	7	10	58	48
181	TANAH BUMBU	KUSAN HILIR	KAMPUNG BARU	8	13	64	51
182	TANAH BUMBU	KUSAN HILIR	BARU GELANG	1	40	79	39
183	TANAH BUMBU	KUSAN HILIR	BARU GELANG	2	24	70	46
184	TANAH BUMBU	KUSAN HILIR	BARU GELANG	3	37	79	42
185	TANAH BUMBU	KUSAN HILIR	BARU GELANG	4	14	78	64
186	TANAH BUMBU	KUSAN HILIR	BARU GELANG	5	12	84	72
187	TANAH BUMBU	KUSAN HILIR	MUDALANG	2	51	96	45
188	TANAH BUMBU	KUSAN HILIR	MUDALANG	3	23	60	37
189	TANAH BUMBU	KUSAN HILIR	MUDALANG	4	15	54	39
190	TANAH BUMBU	KUSAN HILIR	MUDALANG	5	42	92	50
191	TANAH BUMBU	KUSAN HILIR	MUDALANG	6	29	54	25
192	TANAH BUMBU	KUSAN HILIR	MUDALANG	7	5	24	19
193	TANAH BUMBU	KUSAN HILIR	MUDALANG	8	11	52	41
194	TANAH BUMBU	SUNGAI LOBAN	TRI MULYA	1	38	52	14
195	TANAH BUMBU	SUNGAI LOBAN	TRI MULYA	2	31	47	16
196	TANAH BUMBU	SUNGAI LOBAN	DWI MARGA UTAMA	1	53	63	10

197	TANAH BUMBU	SUNGAI LOBAN	DWI MARGA UTAMA	2	36	50	14
198	TANAH BUMBU	SUNGAI LOBAN	DWI MARGA UTAMA	3	24	28	4
199	TANAH BUMBU	SUNGAI LOBAN	DWI MARGA UTAMA	4	32	40	8
200	TANAH BUMBU	SUNGAI LOBAN	DWI MARGA UTAMA	5	18	29	11
201	TANAH BUMBU	SUNGAI LOBAN	DWI MARGA UTAMA	6	7	17	10
202	TANAH BUMBU	SUNGAI LOBAN	KERTABUANA	1	24	32	8
203	TANAH BUMBU	SUNGAI LOBAN	KERTABUANA	2	11	27	16
204	TANAH BUMBU	SUNGAI LOBAN	KERTABUANA	3	10	18	8
205	TANAH BUMBU	SUNGAI LOBAN	KERTABUANA	4	15	28	13
206	TANAH BUMBU	SUNGAI LOBAN	KERTABUANA	5	34	43	9
<b>TOTAL</b>					<b>7.048</b>	<b>12.536</b>	<b>5.488</b>

25. Bahwa, menurut PEMOHON terjadi **penambahan** perolehan suara PAN di sejumlah TPS pada 4 (empat) Kecamatan se-Kota Banjarmasin, sebanyak **9.395 suara**. (Bukti P-259 s/d P-644) dengan detail sebagai berikut:

#### KOTA BANJARMASIN

NO	Kabupaten/Kota	Kecamatan	Desa/Kelurahan	TPS	C. Hasil	D. Hasil Kecamatan	Selisih
1	Banjarmasin	Banjarmasin Selatan	Mantuil	2	20	49	29
2	Banjarmasin	Banjarmasin Selatan	Mantuil	3	40	75	35
3	Banjarmasin	Banjarmasin Selatan	Mantuil	4	39	62	23
4	Banjarmasin	Banjarmasin Selatan	Mantuil	5	68	85	17
5	Banjarmasin	Banjarmasin Selatan	Mantuil	6	52	71	19
6	Banjarmasin	Banjarmasin Selatan	Mantuil	7	75	84	9
7	Banjarmasin	Banjarmasin Selatan	Mantuil	9	25	43	18
8	Banjarmasin	Banjarmasin Selatan	Mantuil	10	28	44	16
9	Banjarmasin	Banjarmasin Selatan	Mantuil	11	43	54	11
10	Banjarmasin	Banjarmasin Selatan	Mantuil	12	45	51	6
11	Banjarmasin	Banjarmasin Selatan	Mantuil	13	28	48	20
12	Banjarmasin	Banjarmasin Selatan	Mantuil	14	15	37	22
13	Banjarmasin	Banjarmasin Selatan	Mantuil	15	12	32	20
14	Banjarmasin	Banjarmasin Selatan	Mantuil	16	12	25	13
15	Banjarmasin	Banjarmasin Selatan	Mantuil	17	11	19	8
16	Banjarmasin	Banjarmasin Selatan	Mantuil	18	38	57	19
17	Banjarmasin	Banjarmasin Selatan	Mantuil	19	33	53	20
18	Banjarmasin	Banjarmasin Selatan	Mantuil	20	23	35	12
19	Banjarmasin	Banjarmasin Selatan	Mantuil	21	73	107	34
20	Banjarmasin	Banjarmasin Selatan	Mantuil	22	35	46	11



21	Banjarmasin	Banjarmasin Selatan	Mantuil	23	27	42	15
22	Banjarmasin	Banjarmasin Selatan	Mantuil	25	54	71	17
23	Banjarmasin	Banjarmasin Selatan	Mantuil	28	39	63	24
24	Banjarmasin	Banjarmasin Selatan	Mantuil	29	59	77	18
25	Banjarmasin	Banjarmasin Selatan	Mantuil	30	110	119	9
26	Banjarmasin	Banjarmasin Selatan	Mantuil	31	88	101	13
27	Banjarmasin	Banjarmasin Selatan	Mantuil	32	88	103	15
28	Banjarmasin	Banjarmasin Selatan	Mantuil	33	78	95	17
29	Banjarmasin	Banjarmasin Selatan	Mantuil	34	66	78	12
30	Banjarmasin	Banjarmasin Selatan	Mantuil	35	52	72	20
31	Banjarmasin	Banjarmasin Selatan	Mantuil	36	13	48	35
32	Banjarmasin	Banjarmasin Selatan	Mantuil	37	15	23	8
33	Banjarmasin	Banjarmasin Selatan	Mantuil	38	85	77	-8
34	Banjarmasin	Banjarmasin Selatan	Mantuil	39	59	64	5
35	Banjarmasin	Banjarmasin Selatan	Mantuil	40	63	66	3
36	Banjarmasin	Banjarmasin Selatan	Mantuil	41	21	24	3
37	Banjarmasin	Banjarmasin Selatan	Mantuil	42	95	107	12
38	Banjarmasin	Banjarmasin Selatan	Kelayan Barat	1	19	63	44
39	Banjarmasin	Banjarmasin Selatan	Kelayan Barat	2	29	44	15
40	Banjarmasin	Banjarmasin Selatan	Kelayan Barat	3	42	72	30
41	Banjarmasin	Banjarmasin Selatan	Kelayan Barat	4	45	62	17
42	Banjarmasin	Banjarmasin Selatan	Kelayan Barat	5	8	22	14
43	Banjarmasin	Banjarmasin Selatan	Kelayan Barat	7	29	59	30
44	Banjarmasin	Banjarmasin Selatan	Kelayan Barat	8	65	76	11
45	Banjarmasin	Banjarmasin Selatan	Kelayan Barat	9	58	72	14
46	Banjarmasin	Banjarmasin Selatan	Kelayan Barat	10	38	65	27
47	Banjarmasin	Banjarmasin Selatan	Kelayan Barat	11	38	58	20
48	Banjarmasin	Banjarmasin Selatan	Kelayan Barat	12	36	45	9
49	Banjarmasin	Banjarmasin Selatan	Kelayan Barat	13	5	12	7
50	Banjarmasin	Banjarmasin Selatan	Kelayan Barat	14	15	47	32
51	Banjarmasin	Banjarmasin Selatan	Kelayan Barat	15	45	50	5
52	Banjarmasin	Banjarmasin Selatan	Kelayan Barat	16	15	42	27
53	Banjarmasin	Banjarmasin Selatan	Kelayan Barat	17	13	52	39
54	Banjarmasin	Banjarmasin Selatan	Kelayan Dalam	1	25	69	44
55	Banjarmasin	Banjarmasin Selatan	Kelayan Dalam	2	26	64	38
56	Banjarmasin	Banjarmasin Selatan	Kelayan Dalam	3	15	80	65
57	Banjarmasin	Banjarmasin Selatan	Kelayan Dalam	4	23	106	83
58	Banjarmasin	Banjarmasin Selatan	Kelayan Dalam	5	12	74	62
59	Banjarmasin	Banjarmasin Selatan	Kelayan Dalam	6	26	96	70
60	Banjarmasin	Banjarmasin Selatan	Kelayan Dalam	7	43	97	54
61	Banjarmasin	Banjarmasin Selatan	Kelayan Dalam	8	23	52	29
62	Banjarmasin	Banjarmasin Selatan	Kelayan Dalam	9	7	78	71
63	Banjarmasin	Banjarmasin Selatan	Kelayan Dalam	10	47	91	44
64	Banjarmasin	Banjarmasin Selatan	Kelayan Dalam	11	44	90	46
65	Banjarmasin	Banjarmasin Selatan	Kelayan Dalam	12	44	79	35
66	Banjarmasin	Banjarmasin Selatan	Kelayan Dalam	13	15	100	85
67	Banjarmasin	Banjarmasin Selatan	Kelayan Dalam	14	11	46	35
68	Banjarmasin	Banjarmasin Selatan	Kelayan Dalam	15	37	57	20
69	Banjarmasin	Banjarmasin Selatan	Kelayan Dalam	16	35	94	59
70	Banjarmasin	Banjarmasin Selatan	Kelayan Dalam	18	5	59	54

71	Banjarmasin	Banjarmasin Selatan	Kelayan Dalam	19	23	57	34
72	Banjarmasin	Banjarmasin Selatan	Kelayan Dalam	20	48	74	26
73	Banjarmasin	Banjarmasin Selatan	Kelayan Dalam	21	31	92	61
74	Banjarmasin	Banjarmasin Selatan	Kelayan Dalam	22	15	63	48
75	Banjarmasin	Banjarmasin Selatan	Kelayan Dalam	23	17	45	28
76	Banjarmasin	Banjarmasin Selatan	Kelayan Dalam	24	26	48	22
77	Banjarmasin	Banjarmasin Selatan	Kelayan Dalam	25	37	68	31
78	Banjarmasin	Banjarmasin Selatan	Kelayan Dalam	26	37	89	52
79	Banjarmasin	Banjarmasin Selatan	Kelayan Dalam	27	34	82	48
80	Banjarmasin	Banjarmasin Selatan	Kelayan Dalam	29	35	73	38
81	Banjarmasin	Banjarmasin Selatan	Kelayan Dalam	30	31	51	20
82	Banjarmasin	Banjarmasin Selatan	Kelayan Dalam	31	11	47	36
83	Banjarmasin	Banjarmasin Selatan	Kelayan Timur	1	56	74	18
84	Banjarmasin	Banjarmasin Selatan	Kelayan Timur	2	86	114	28
85	Banjarmasin	Banjarmasin Selatan	Kelayan Timur	3	64	88	24
86	Banjarmasin	Banjarmasin Selatan	Kelayan Timur	4	51	78	27
87	Banjarmasin	Banjarmasin Selatan	Kelayan Timur	5	30	69	39
88	Banjarmasin	Banjarmasin Selatan	Kelayan Timur	6	58	83	25
89	Banjarmasin	Banjarmasin Selatan	Kelayan Timur	7	71	65	-6
90	Banjarmasin	Banjarmasin Selatan	Kelayan Timur	8	57	90	33
91	Banjarmasin	Banjarmasin Selatan	Kelayan Timur	9	50	60	10
92	Banjarmasin	Banjarmasin Selatan	Kelayan Timur	10	41	56	15
93	Banjarmasin	Banjarmasin Selatan	Kelayan Timur	11	14	66	52
94	Banjarmasin	Banjarmasin Selatan	Kelayan Timur	12	11	32	21
95	Banjarmasin	Banjarmasin Selatan	Kelayan Timur	13	9	13	4
96	Banjarmasin	Banjarmasin Selatan	Kelayan Timur	14	78	125	47
97	Banjarmasin	Banjarmasin Selatan	Kelayan Timur	15	28	40	12
98	Banjarmasin	Banjarmasin Selatan	Kelayan Timur	16	27	47	20
99	Banjarmasin	Banjarmasin Selatan	Kelayan Timur	17	11	25	14
100	Banjarmasin	Banjarmasin Selatan	Kelayan Timur	18	20	45	25
101	Banjarmasin	Banjarmasin Selatan	Kelayan Timur	19	15	37	22
102	Banjarmasin	Banjarmasin Selatan	Kelayan Timur	20	16	39	23
103	Banjarmasin	Banjarmasin Selatan	Kelayan Timur	21	60	81	21
104	Banjarmasin	Banjarmasin Selatan	Kelayan Timur	22	40	58	18
105	Banjarmasin	Banjarmasin Selatan	Kelayan Timur	23	48	55	7
106	Banjarmasin	Banjarmasin Selatan	Kelayan Timur	24	66	78	12
107	Banjarmasin	Banjarmasin Selatan	Kelayan Timur	25	31	41	10
108	Banjarmasin	Banjarmasin Selatan	Kelayan Timur	26	32	43	11
109	Banjarmasin	Banjarmasin Selatan	Kelayan Timur	27	53	63	10
110	Banjarmasin	Banjarmasin Selatan	Kelayan Timur	28	86	94	8
111	Banjarmasin	Banjarmasin Selatan	Kelayan Timur	29	169	181	12
112	Banjarmasin	Banjarmasin Selatan	Kelayan Timur	30	30	49	19
113	Banjarmasin	Banjarmasin Selatan	Kelayan Timur	31	21	45	24
114	Banjarmasin	Banjarmasin Selatan	Kelayan Timur	33	15	40	25
115	Banjarmasin	Banjarmasin Selatan	Kelayan Timur	35	63	96	33
116	Banjarmasin	Banjarmasin Selatan	Kelayan Timur	36	18	24	6
117	Banjarmasin	Banjarmasin Selatan	Kelayan Timur	37	48	56	8
118	Banjarmasin	Banjarmasin Selatan	Kelayan Timur	39	14	30	16
119	Banjarmasin	Banjarmasin Selatan	Kelayan Timur	40	40	85	45
120	Banjarmasin	Banjarmasin Selatan	Kelayan Timur	41	29	71	42

121	Banjarmasin	Banjarmasin Selatan	Kelayan Timur	42	45	93	48
122	Banjarmasin	Banjarmasin Selatan	Kelayan Timur	43	25	43	18
123	Banjarmasin	Banjarmasin Selatan	Kelayan Timur	44	17	21	4
124	Banjarmasin	Banjarmasin Selatan	Kelayan Timur	45	22	25	3
125	Banjarmasin	Banjarmasin Selatan	Kelayan Timur	46	18	51	33
126	Banjarmasin	Banjarmasin Selatan	Kelayan Timur	47	40	68	28
127	Banjarmasin	Banjarmasin Selatan	Kelayan Timur	48	82	91	9
128	Banjarmasin	Banjarmasin Selatan	Kelayan Timur	49	68	101	33
129	Banjarmasin	Banjarmasin Selatan	Kelayan Timur	50	26	49	23
130	Banjarmasin	Banjarmasin Selatan	Kelayan Timur	51	21	40	19
131	Banjarmasin	Banjarmasin Selatan	Kelayan Timur	52	21	49	28
132	Banjarmasin	Banjarmasin Selatan	Kelayan Timur	53	76	94	18
133	Banjarmasin	Banjarmasin Selatan	Kelayan Timur	54	68	109	41
134	Banjarmasin	Banjarmasin Selatan	Kelayan Timur	55	36	75	39
135	Banjarmasin	Banjarmasin Timur	Kuripan	1	38	66	28
136	Banjarmasin	Banjarmasin Timur	Kuripan	2	29	36	7
137	Banjarmasin	Banjarmasin Timur	Kuripan	3	23	43	20
138	Banjarmasin	Banjarmasin Timur	Kuripan	4	33	26	-7
139	Banjarmasin	Banjarmasin Timur	Kuripan	5	15	27	12
140	Banjarmasin	Banjarmasin Timur	Kuripan	6	37	37	0
141	Banjarmasin	Banjarmasin Timur	Kuripan	7	54	63	9
142	Banjarmasin	Banjarmasin Timur	Kuripan	8	55	74	19
143	Banjarmasin	Banjarmasin Timur	Kuripan	9	39	54	15
144	Banjarmasin	Banjarmasin Timur	Kuripan	10	56	59	3
145	Banjarmasin	Banjarmasin Timur	Kuripan	11	26	34	8
146	Banjarmasin	Banjarmasin Timur	Kuripan	12	2	19	17
147	Banjarmasin	Banjarmasin Timur	Kuripan	13	114	116	2
148	Banjarmasin	Banjarmasin Timur	Kuripan	14	49	55	6
149	Banjarmasin	Banjarmasin Timur	Kuripan	15	129	152	23
150	Banjarmasin	Banjarmasin Timur	Kuripan	16	32	62	30
151	Banjarmasin	Banjarmasin Timur	Kuripan	17	22	54	32
152	Banjarmasin	Banjarmasin Timur	Kuripan	18	34	79	45
153	Banjarmasin	Banjarmasin Timur	Kuripan	19	26	52	26
154	Banjarmasin	Banjarmasin Timur	Kuripan	21	22	43	21
155	Banjarmasin	Banjarmasin Timur	Kuripan	22	69	43	-26
156	Banjarmasin	Banjarmasin Timur	Kuripan	23	40	77	37
157	Banjarmasin	Banjarmasin Timur	Kuripan	24	9	49	40
158	Banjarmasin	Banjarmasin Timur	Kuripan	25	41	57	16
159	Banjarmasin	Banjarmasin Timur	Kuripan	26	12	31	19
160	Banjarmasin	Banjarmasin Timur	Kuripan	27	8	32	24
161	Banjarmasin	Banjarmasin Timur	Kuripan	28	6	51	45
162	Banjarmasin	Banjarmasin Timur	Kuripan	30	29	72	43
163	Banjarmasin	Banjarmasin Timur	Kuripan	31	33	70	37
164	Banjarmasin	Banjarmasin Timur	Kuripan	32	1	43	42
165	Banjarmasin	Banjarmasin Timur	Kuripan	33	10	40	30
166	Banjarmasin	Banjarmasin Timur	Kuripan	35	69	92	23
167	Banjarmasin	Banjarmasin Timur	Kuripan	36	16	51	35
168	Banjarmasin	Banjarmasin Timur	Kuripan	37	7	60	53
169	Banjarmasin	Banjarmasin Timur	Kuripan	38	38	47	9
170	Banjarmasin	Banjarmasin Timur	Kuripan	39	70	88	18

171	Banjarmasin	Banjarmasin Timur	Kuripan	40	22	32	10
172	Banjarmasin	Banjarmasin Timur	Kuripan	42	20	30	10
173	Banjarmasin	Banjarmasin Timur	Kuripan	44	12	19	7
174	Banjarmasin	Banjarmasin Timur	Kuripan	45	11	28	17
175	Banjarmasin	Banjarmasin Timur	Kuripan	48	25	46	21
176	Banjarmasin	Banjarmasin Timur	Kuripan	49	10	35	25
177	Banjarmasin	Banjarmasin Timur	Kuripan	50	50	72	22
178	Banjarmasin	Banjarmasin Timur	Kebun Bunga	1	9	28	19
179	Banjarmasin	Banjarmasin Timur	Kebun Bunga	2	7	55	48
180	Banjarmasin	Banjarmasin Timur	Kebun Bunga	3	0	69	69
181	Banjarmasin	Banjarmasin Timur	Kebun Bunga	4	23	75	52
182	Banjarmasin	Banjarmasin Timur	Kebun Bunga	5	0	23	23
183	Banjarmasin	Banjarmasin Timur	Kebun Bunga	6	12	31	19
184	Banjarmasin	Banjarmasin Timur	Kebun Bunga	7	10	41	31
185	Banjarmasin	Banjarmasin Timur	Kebun Bunga	8	5	32	27
186	Banjarmasin	Banjarmasin Timur	Kebun Bunga	9	34	63	29
187	Banjarmasin	Banjarmasin Timur	Kebun Bunga	10	8	40	32
188	Banjarmasin	Banjarmasin Timur	Kebun Bunga	11	8	35	27
189	Banjarmasin	Banjarmasin Timur	Kebun Bunga	12	0	33	33
190	Banjarmasin	Banjarmasin Timur	Kebun Bunga	13	7	61	54
191	Banjarmasin	Banjarmasin Timur	Kebun Bunga	14	24	47	23
192	Banjarmasin	Banjarmasin Timur	Kebun Bunga	15	3	47	44
193	Banjarmasin	Banjarmasin Timur	Kebun Bunga	16	19	42	23
194	Banjarmasin	Banjarmasin Timur	Kebun Bunga	17	4	24	20
195	Banjarmasin	Banjarmasin Timur	Kebun Bunga	18	18	45	27
196	Banjarmasin	Banjarmasin Timur	Kebun Bunga	19	33	88	55
197	Banjarmasin	Banjarmasin Timur	Kebun Bunga	20	24	33	9
198	Banjarmasin	Banjarmasin Timur	Kebun Bunga	21	1	25	24
199	Banjarmasin	Banjarmasin Timur	Kebun Bunga	22	17	58	41
200	Banjarmasin	Banjarmasin Timur	Kebun Bunga	23	40	72	32
201	Banjarmasin	Banjarmasin Timur	Kebun Bunga	24	3	42	39
202	Banjarmasin	Banjarmasin Timur	Kebun Bunga	25	3	12	9
203	Banjarmasin	Banjarmasin Timur	Kebun Bunga	26	1	3	2
204	Banjarmasin	Banjarmasin Timur	Kebun Bunga	27	5	18	13
205	Banjarmasin	Banjarmasin Timur	Kebun Bunga	28	5	13	8
206	Banjarmasin	Banjarmasin Timur	Kebun Bunga	29	13	21	8
207	Banjarmasin	Banjarmasin Timur	Kebun Bunga	30	14	26	12
208	Banjarmasin	Banjarmasin Timur	Kebun Bunga	31	7	11	4
209	Banjarmasin	Banjarmasin Timur	Kebun Bunga	32	8	17	9
210	Banjarmasin	Banjarmasin Timur	Kebun Bunga	33	7	17	10
211	Banjarmasin	Banjarmasin Timur	Kebun Bunga	34	6	13	7
212	Banjarmasin	Banjarmasin Timur	Kebun Bunga	35	22	26	4
213	Banjarmasin	Banjarmasin Timur	Kebun Bunga	36	16	28	12
214	Banjarmasin	Banjarmasin Timur	Kebun Bunga	37	0	26	26
215	Banjarmasin	Banjarmasin Timur	Kebun Bunga	38	3	15	12
216	Banjarmasin	Banjarmasin Timur	Pengembangan	1	6	49	43
217	Banjarmasin	Banjarmasin Timur	Pengembangan	2	14	32	18
218	Banjarmasin	Banjarmasin Timur	Pengembangan	3	25	42	17
219	Banjarmasin	Banjarmasin Timur	Pengembangan	4	3	10	7
220	Banjarmasin	Banjarmasin Timur	Pengembangan	5	46	67	21

221	Banjarmasin	Banjarmasin Timur	Pengembangan	6	0	45	45
222	Banjarmasin	Banjarmasin Timur	Pengembangan	7	47	69	22
223	Banjarmasin	Banjarmasin Timur	Pengembangan	8	13	27	14
224	Banjarmasin	Banjarmasin Timur	Pengembangan	9	17	17	0
225	Banjarmasin	Banjarmasin Timur	Pengembangan	10	30	35	5
226	Banjarmasin	Banjarmasin Timur	Pengembangan	11	14	48	34
227	Banjarmasin	Banjarmasin Timur	Pengembangan	12	46	66	20
228	Banjarmasin	Banjarmasin Timur	Pengembangan	13	37	63	26
229	Banjarmasin	Banjarmasin Timur	Pengembangan	14	17	36	19
230	Banjarmasin	Banjarmasin Timur	Pengembangan	15	31	37	6
231	Banjarmasin	Banjarmasin Timur	Pengembangan	16	23	38	15
232	Banjarmasin	Banjarmasin Timur	Pengembangan	17	15	64	49
233	Banjarmasin	Banjarmasin Timur	Pengembangan	18	69	93	24
234	Banjarmasin	Banjarmasin Timur	Pengembangan	19	7	21	14
235	Banjarmasin	Banjarmasin Timur	Pengembangan	20	16	29	13
236	Banjarmasin	Banjarmasin Timur	Pengembangan	21	21	40	19
237	Banjarmasin	Banjarmasin Timur	Pengembangan	22	24	36	12
238	Banjarmasin	Banjarmasin Timur	Pengembangan	23	0	7	7
239	Banjarmasin	Banjarmasin Timur	Pengembangan	24	4	23	19
240	Banjarmasin	Banjarmasin Timur	Pengembangan	25	6	21	15
241	Banjarmasin	Banjarmasin Timur	Pengembangan	26	7	37	30
242	Banjarmasin	Banjarmasin Timur	Pengembangan	27	19	29	10
243	Banjarmasin	Banjarmasin Timur	Pengembangan	28	16	39	23
244	Banjarmasin	Banjarmasin Timur	Pengembangan	29	19	36	17
245	Banjarmasin	Banjarmasin Timur	Pengembangan	30	38	68	30
246	Banjarmasin	Banjarmasin Timur	Pengembangan	31	14	31	17
247	Banjarmasin	Banjarmasin Timur	Pengembangan	32	6	7	1
248	Banjarmasin	Banjarmasin Timur	Pengembangan	33	30	60	30
249	Banjarmasin	Banjarmasin Timur	Pengembangan	34	50	85	35
250	Banjarmasin	Banjarmasin Timur	Pengembangan	35	36	75	39
251	Banjarmasin	Banjarmasin Timur	Pengembangan	36	48	68	20
252	Banjarmasin	Banjarmasin Timur	Pengembangan	37	16	27	11
253	Banjarmasin	Banjarmasin Timur	Pemurus Luar	1	61	76	15
254	Banjarmasin	Banjarmasin Timur	Pemurus Luar	2	24	53	29
255	Banjarmasin	Banjarmasin Timur	Pemurus Luar	3	25	59	34
256	Banjarmasin	Banjarmasin Timur	Pemurus Luar	4	146	102	-44
257	Banjarmasin	Banjarmasin Timur	Pemurus Luar	5	52	75	23
258	Banjarmasin	Banjarmasin Timur	Pemurus Luar	6	19	62	43
259	Banjarmasin	Banjarmasin Timur	Pemurus Luar	7	49	75	26
260	Banjarmasin	Banjarmasin Timur	Pemurus Luar	8	72	103	31
261	Banjarmasin	Banjarmasin Timur	Pemurus Luar	9	34	70	36
262	Banjarmasin	Banjarmasin Timur	Pemurus Luar	10	37	73	36
263	Banjarmasin	Banjarmasin Timur	Pemurus Luar	11	56	71	15
264	Banjarmasin	Banjarmasin Timur	Pemurus Luar	12	43	87	44
265	Banjarmasin	Banjarmasin Timur	Pemurus Luar	13	26	68	42
266	Banjarmasin	Banjarmasin Timur	Pemurus Luar	14	7	30	23
267	Banjarmasin	Banjarmasin Timur	Pemurus Luar	15	21	39	18
268	Banjarmasin	Banjarmasin Timur	Pemurus Luar	16	35	49	14
269	Banjarmasin	Banjarmasin Timur	Pemurus Luar	17	30	42	12
270	Banjarmasin	Banjarmasin Timur	Pemurus Luar	18	22	73	51

271	Banjarmasin	Banjarmasin Timur	Pemurus Luar	19	38	77	39
272	Banjarmasin	Banjarmasin Timur	Pemurus Luar	20	23	443	420
273	Banjarmasin	Banjarmasin Timur	Pemurus Luar	21	48	68	20
274	Banjarmasin	Banjarmasin Timur	Pemurus Luar	22	22	39	17
275	Banjarmasin	Banjarmasin Timur	Pemurus Luar	23	27	42	15
276	Banjarmasin	Banjarmasin Timur	Pemurus Luar	24	65	92	27
277	Banjarmasin	Banjarmasin Timur	Pemurus Luar	25	124	77	-47
278	Banjarmasin	Banjarmasin Timur	Pemurus Luar	26	78	86	8
279	Banjarmasin	Banjarmasin Timur	Pemurus Luar	27	54	75	21
280	Banjarmasin	Banjarmasin Timur	Pemurus Luar	28	37	48	11
281	Banjarmasin	Banjarmasin Timur	Pemurus Luar	29	37	56	19
282	Banjarmasin	Banjarmasin Timur	Pemurus Luar	30	50	83	33
283	Banjarmasin	Banjarmasin Timur	Pemurus Luar	31	23	41	18
284	Banjarmasin	Banjarmasin Timur	Pemurus Luar	32	22	40	18
285	Banjarmasin	Banjarmasin Timur	Pemurus Luar	33	17	63	46
286	Banjarmasin	Banjarmasin Timur	Pemurus Luar	34	15	44	29
287	Banjarmasin	Banjarmasin Timur	Pemurus Luar	35	67	101	34
288	Banjarmasin	Banjarmasin Timur	Pemurus Luar	36	25	44	19
289	Banjarmasin	Banjarmasin Timur	Pemurus Luar	37	22	49	27
290	Banjarmasin	Banjarmasin Timur	Pemurus Luar	38	17	36	19
291	Banjarmasin	Banjarmasin Barat	Basirih	1	24	46	22
292	Banjarmasin	Banjarmasin Barat	Basirih	2	39	46	7
293	Banjarmasin	Banjarmasin Barat	Basirih	3	57	78	21
294	Banjarmasin	Banjarmasin Barat	Basirih	4	45	70	25
295	Banjarmasin	Banjarmasin Barat	Basirih	5	50	70	20
296	Banjarmasin	Banjarmasin Barat	Basirih	7	30	47	17
297	Banjarmasin	Banjarmasin Barat	Basirih	8	2	21	19
298	Banjarmasin	Banjarmasin Barat	Basirih	9	6	24	18
299	Banjarmasin	Banjarmasin Barat	Basirih	11	25	47	22
300	Banjarmasin	Banjarmasin Barat	Basirih	12	22	36	14
301	Banjarmasin	Banjarmasin Barat	Basirih	13	55	68	13
302	Banjarmasin	Banjarmasin Barat	Basirih	14	54	71	17
303	Banjarmasin	Banjarmasin Barat	Basirih	15	33	54	21
304	Banjarmasin	Banjarmasin Barat	Belitung Selatan	2	66	75	9
305	Banjarmasin	Banjarmasin Barat	Belitung Selatan	4	12	39	27
306	Banjarmasin	Banjarmasin Barat	Belitung Selatan	5	65	97	32
307	Banjarmasin	Banjarmasin Barat	Belitung Selatan	6	15	50	35
308	Banjarmasin	Banjarmasin Barat	Belitung Selatan	7	6	50	44
309	Banjarmasin	Banjarmasin Barat	Belitung Selatan	8	8	50	42
310	Banjarmasin	Banjarmasin Barat	Belitung Selatan	9	32	73	41
311	Banjarmasin	Banjarmasin Barat	Belitung Selatan	10	22	42	20
312	Banjarmasin	Banjarmasin Barat	Belitung Selatan	11	64	72	8
313	Banjarmasin	Banjarmasin Barat	Belitung Selatan	12	18	30	12
314	Banjarmasin	Banjarmasin Barat	Belitung Selatan	13	20	28	8
315	Banjarmasin	Banjarmasin Barat	Belitung Selatan	14	11	42	31
316	Banjarmasin	Banjarmasin Barat	Belitung Selatan	15	18	73	55
317	Banjarmasin	Banjarmasin Barat	Belitung Selatan	16	7	31	24
318	Banjarmasin	Banjarmasin Barat	Belitung Selatan	17	16	41	25
319	Banjarmasin	Banjarmasin Barat	Belitung Selatan	18	7	28	21
320	Banjarmasin	Banjarmasin Barat	Belitung Selatan	19	7	52	45

321	Banjarmasin	Banjarmasin Barat	Belitung Selatan	20	11	37	26
322	Banjarmasin	Banjarmasin Barat	Belitung Selatan	21	25	61	36
323	Banjarmasin	Banjarmasin Barat	Belitung Selatan	22	32	47	15
324	Banjarmasin	Banjarmasin Barat	Belitung Selatan	23	7	27	20
325	Banjarmasin	Banjarmasin Barat	Belitung Selatan	24	13	34	21
326	Banjarmasin	Banjarmasin Barat	Belitung Selatan	25	41	57	16
327	Banjarmasin	Banjarmasin Barat	Belitung Selatan	26	13	31	18
328	Banjarmasin	Banjarmasin Barat	Belitung Selatan	27	7	51	44
329	Banjarmasin	Banjarmasin Barat	Belitung Selatan	28	12	46	34
330	Banjarmasin	Banjarmasin Barat	Belitung Selatan	29	7	40	33
331	Banjarmasin	Banjarmasin Barat	Belitung Selatan	30	33	62	29
332	Banjarmasin	Banjarmasin Barat	Belitung Selatan	31	7	26	19
333	Banjarmasin	Banjarmasin Barat	Belitung Selatan	32	14	29	15
334	Banjarmasin	Banjarmasin Barat	Belitung Selatan	33	12	37	25
335	Banjarmasin	Banjarmasin Barat	Belitung Selatan	34	17	36	19
336	Banjarmasin	Banjarmasin Barat	Belitung Selatan	35	4	25	21
337	Banjarmasin	Banjarmasin Barat	Belitung Selatan	36	7	17	10
338	Banjarmasin	Banjarmasin Barat	Belitung Selatan	37	15	15	0
339	Banjarmasin	Banjarmasin Barat	Belitung Selatan	38	12	43	31
340	Banjarmasin	Banjarmasin Barat	Belitung Selatan	40	7	30	23
341	Banjarmasin	Banjarmasin Barat	Belitung Selatan	42	9	23	14
342	Banjarmasin	Banjarmasin Barat	Belitung Selatan	43	7	41	34
343	Banjarmasin	Banjarmasin Barat	Belitung Selatan	44	11	53	42
344	Banjarmasin	Banjarmasin Barat	Belitung Selatan	45	12	43	31
345	Banjarmasin	Banjarmasin Barat	Belitung Selatan	46	17	70	53
346	Banjarmasin	Banjarmasin Utara	Sungai Miai	1	21	44	23
347	Banjarmasin	Banjarmasin Utara	Sungai Miai	2	29	40	11
348	Banjarmasin	Banjarmasin Utara	Sungai Miai	3	0	52	52
349	Banjarmasin	Banjarmasin Utara	Sungai Miai	4	23	33	10
350	Banjarmasin	Banjarmasin Utara	Sungai Miai	5	26	54	28
351	Banjarmasin	Banjarmasin Utara	Sungai Miai	6	10	31	21
352	Banjarmasin	Banjarmasin Utara	Sungai Miai	7	28	41	13
353	Banjarmasin	Banjarmasin Utara	Sungai Miai	8	31	51	20
354	Banjarmasin	Banjarmasin Utara	Sungai Miai	9	9	24	15
355	Banjarmasin	Banjarmasin Utara	Sungai Miai	10	22	37	15
356	Banjarmasin	Banjarmasin Utara	Sungai Miai	11	55	60	5
357	Banjarmasin	Banjarmasin Utara	Sungai Miai	12	63	77	14
358	Banjarmasin	Banjarmasin Utara	Sungai Miai	13	17	52	35
359	Banjarmasin	Banjarmasin Utara	Sungai Miai	14	20	31	11
360	Banjarmasin	Banjarmasin Utara	Sungai Miai	15	24	50	26
361	Banjarmasin	Banjarmasin Utara	Sungai Miai	16	7	22	15
362	Banjarmasin	Banjarmasin Utara	Sungai Miai	17	21	32	11
363	Banjarmasin	Banjarmasin Utara	Sungai Miai	18	33	48	15
364	Banjarmasin	Banjarmasin Utara	Sungai Miai	19	8	27	19
365	Banjarmasin	Banjarmasin Utara	Sungai Miai	20	10	21	11
366	Banjarmasin	Banjarmasin Utara	Sungai Miai	21	32	57	25
367	Banjarmasin	Banjarmasin Utara	Sungai Miai	22	27	47	20
368	Banjarmasin	Banjarmasin Utara	Sungai Miai	23	31	56	25
369	Banjarmasin	Banjarmasin Utara	Sungai Miai	24	20	41	21
370	Banjarmasin	Banjarmasin Utara	Sungai Miai	25	16	46	30

371	Banjarmasin	Banjarmasin Utara	Sungai Miai	26	7	35	28
372	Banjarmasin	Banjarmasin Utara	Sungai Miai	27	11	26	15
373	Banjarmasin	Banjarmasin Utara	Sungai Miai	28	14	34	20
374	Banjarmasin	Banjarmasin Utara	Sungai Miai	29	0	60	60
375	Banjarmasin	Banjarmasin Utara	Sungai Miai	30	18	29	11
376	Banjarmasin	Banjarmasin Utara	Sungai Miai	31	35	55	20
377	Banjarmasin	Banjarmasin Utara	Sungai Miai	32	42	61	19
378	Banjarmasin	Banjarmasin Utara	Sungai Miai	33	30	46	16
379	Banjarmasin	Banjarmasin Utara	Sungai Miai	34	15	35	20
380	Banjarmasin	Banjarmasin Utara	Sungai Miai	35	12	32	20
381	Banjarmasin	Banjarmasin Utara	Sungai Miai	36	10	50	40
382	Banjarmasin	Banjarmasin Utara	Sungai Miai	37	20	50	30
383	Banjarmasin	Banjarmasin Utara	Sungai Miai	38	39	48	9
384	Banjarmasin	Banjarmasin Utara	Sungai Miai	39	29	43	14
385	Banjarmasin	Banjarmasin Utara	Sungai Miai	40	9	37	28
386	Banjarmasin	Banjarmasin Utara	Sungai Miai	41	5	35	30
<b>TOTAL</b>				<b>11.560</b>	<b>20.955</b>	<b>9.395</b>	

26. Bahwa berdasarkan pada No.20 sampai dengan No.22 sesuai dengan tabel sandingan antara C-Hasil TPS dengan D-Hasil di atas, terbukti bahwa TERMOHON diduga telah melakukan **Penambahan Suara Sah Partai Politik PAN total sebanyak 15.690 suara**, karenanya TERMOHON telah salah dan keliru dalam menetapkan perolehan suara sah PAN sehingga pelaksanaan penyelenggaraan tidak berlangsung secara jujur dan adil sebagaimana tujuan terwujudnya pemilu yang demokratis;
27. Bahwa kesalahan dan kekeliruan yang dilakukan oleh TERMOHON telah mempengaruhi dan merugikan suara sah PEMOHON karenanya PEMOHON telah membuat pengaduan pelanggaran di Badan Pengawas Pemilu;
28. Bahwa rekapitulasi dan penghitungan suara yang dilakukan oleh TERMOHON berdasarkan kepada hasil penghitungan yang tidak jujur dan adil secara berjenjang di Kota Banjarmasin, Kabupaten Tanah Bumbu, dan Kabupaten Kota Baru, mempengaruhi dan merugikan PEMOHON sehingga mengakibatkan PEMOHON kehilangan jatah kursi ke-5 yang seharusnya jatuh kepada PDI Perjuangan namun diperoleh oleh PAN;
29. Bahwa adapun jatah kursi ke-5 tersebut merupakan *divisor* ke-3 bagi PAN dan *divisor* ke-1 bagi PDI Perjuangan;
30. Bahwa total keseluruhan suara PAN berdasarkan D-Hasil pada daerah pemilihan Kalimantan Selatan II adalah sebesar 278.005. Sedangkan jika berada dalam *divisor* ke-3 dalam skema perebutan kursi ke-5, suara PAN adalah 92.668;
31. Bahwa sebagaimana telah dijelaskan diatas, karena terbukti ada penggelembungan suara PAN pada 3 kabupaten/kota sebesar 15.690. Sehingga seharusnya suara PAN setelah dikurangi angka penggelembungan yang sebesar 15.690 tersebut adalah sebesar 262.315, maka oleh karenanya suara PAN pada *divisor* ke-3 adalah sebesar 87.438;



32. Bahwa dengan demikian suara PAN pada *divisor* ke-3 tersebut menjadi lebih kecil daripada perolehan total suara PDI Perjuangan yang memperoleh suara sebesar 89.875;
33. Bahwa adapun penjelasan tersebut dapat dilihat dalam tabel perbandingan dibawah ini :

**Sebelum Pengurangan**

Partai	Perolehan Suara	<i>Divisor I</i>	<i>Divisor III</i>
PDI Perjuangan	89.875	89.875	29.958
PAN	278.005	278.005 ( <i>Kursi I</i> )	92.668

**Setelah Pengurangan**

Partai	Perolehan Suara	<i>Divisor I</i>	<i>Divisor III</i>
PDI Perjuangan	<b>89.875 (Kursi V)</b>	89.875	29.958
PAN	262.315	262.315 ( <i>Kursi I</i> )	<b>87.438</b>

34. Bahwa menurut Undang – Undang No. 7 Tahun 2023 tentang Penetapan Peraturan Pemerintah Pengganti Undang-Undang No. 1 Tahun 2022 tentang Perubahan atas Undang-Undang No. 7 Tahun 2017 tentang Pemilihan Umum menjadi Undang – Undang, didalam Pasal 2 UU No. 7 tahun 2017 tentang Pemilihan Umum menentukan bahwa “Pemilu dilaksanakan berdasarkan asas langsung, umum, bebas, rahasia, jujur dan adil;
35. Bahwa lebih lanjut **Pasal 3 UU No. 7 Tahun 2017** tentang Pemilihan Umum menentukan pula, dalam menyelenggarakan Pemilu, Penyelenggara Pemilu harus melaksanakan Pemilu berdasarkan pada asas sebagaimana dimaksud dalam **Pasal 2** dan penyelenggaraannya harus memenuhi prinsip:
- a. Mandiri
  - b. Jujur
  - c. Adil
  - d. Berkepastian hukum
  - e. Tertib
  - f. Terbuka
  - g. Proporsional
  - h. Profesional
  - i. Akuntabel
  - j. Efektif
  - k. Efisien
36. Bahwa apabila dihubungkan antara **Pasal 2 dan Pasal 3 huruf (b), (c) dan huruf (h) UU No. 7 tentang Pemilu** dengan perbuatan TERMOHON yang tidak jujur, adil dan tidak profesional sehingga merugikan dan mempengaruhi suara PEMOHON yang mengakibatkan PEMOHON tidak ditetapkan sebagai Calon Terpilih di daerah pemilihan Kalimantan Selatan II, maka terbukti bahwa TERMOHON telah melanggar asas dan prinsip pemilu;

37. Bahwa oleh karena TERMOHON telah melanggar asas dan prinsip pemilu sebagaimana dimaksud dalam **Pasal 2 dan Pasal 3 huruf (b), huruf (c) dan huruf (h) UU No. 7 tentang Pemilu** dalam melakukan rekapitulasi dan penghitungan suara Anggota Dewan Perwakilan Rakyat Daerah, maka patut dan beralasan apabila keputusan TERMOHON, yaitu Keputusan Komisi Pemilihan Umum Nomor 360 tentang Penetapan Hasil Pemilihan Umum Presiden dan Wakil Presiden, Anggota Dewan Perwakilan Rakyat, Dewan Perwakilan Daerah, Dewan Perwakilan Rakyat Daerah Provinsi, dan Dewan Perwakilan Rakyat Daerah Kabupaten/Kota secara Nasional dalam Pemilihan Umum Tahun 2024, tanggal 20 Maret 2024 tidak dapat dipertahankan lagi sehingga harus dibatalkan;

## V. PETITUM

Berdasarkan seluruh uraian sebagaimana tersebut di atas, PEMOHON memohon kepada Mahkamah Konstitusi untuk menjatuhkan putusan sebagai berikut:

1. Mengabulkan permohonan PEMOHON untuk seluruhnya.
2. Membatalkan Keputusan Komisi Pemilihan Umum Nomor 360 Tahun 2024 tentang Penetapan Hasil Pemilihan Umum Presiden dan Wakil Presiden, Anggota Dewan Perwakilan Rakyat, Dewan Perwakilan Daerah, Dewan Perwakilan Rakyat Daerah Provinsi, dan Dewan Perwakilan Rakyat Daerah Kabupaten/Kota Secara Nasional Dalam Pemilihan Umum Tahun 2024, pukul 22:19, tanggal 20 Maret 2024, sepanjang Daerah Pemilihan Kalimantan Selatan II untuk pengisian Calon Anggota DPR RI;
3. Menetapkan hasil perolehan suara yang benar terkait menurut PEMOHON untuk pengisian keanggotaan DPR RI, di Daerah Pemilihan Kalimantan Selatan II, sebagai berikut:

No	Partai Politik	Perolehan Suara	
		C.Hasil Salinan	D.Hasil
1	PDI Perjuangan	89.875	89.875
2	PAN	262.315	262.315

4. Memerintahkan kepada Komisi Pemilihan Umum untuk melaksanakan putusan ini. Atau Apabila Mahkamah Konstitusi berpendapat lain, mohon putusan seadil-adilnya (*ex aequo et bono*)

Demikian permohonan ini disampaikan. Atas perhatian Yang Mulia disampaikan terima kasih.

Hormat Kami,  
Kuasa Hukum Pemohon



DR. YANUAR P. WASESA, S.H., M.Si., M.H.



DR. ERNA RATNANINGSIH, S.H., LL.M.



DR. SOPHAR MARU HUTAGALUNG, S.H., M.H.




DR. PASKARIA TOMBI, S.H., M.H.



SIMEON PETRUS, S.H.



ABADI HUTAGALUNG, S.H.



M. NUZUL WIBAWA, S. Ag., M.H.



HERI PERDANA TARIGAN, S.H., M.H.



JOHANNES L. TOBING, S.H.



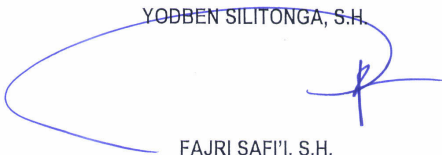
WIRADARMA HAREFA, S.H., M.H.



YOB BEN SILITONGA, S.H.



BENNY HUTABARAT, S.H.




FAJRI SAFI'I, S.H.



RIKARDUS SIHURA, S.H.

ELYA DAYLON SITANGGANG, S.H., M.H.



P.S. JEMMY MOKOLENSANG, S.H.




ARMY MULYANTO, S.H.



MULYADI MARKS PHILLIAN, S.H., BIL., M.Si



ARIES SURYA, S.H.



ROY JANSEN SIAGIAN, S.H.



SAMUEL DAVID, S.H.



MARTINA, S.H., M.H.



MICHAEL KANTA GERMANSA, S.H., M.H.

KARTO NAINGGOLAN, S.H.



EFRI DONAL SILAEN, S.H.



I MADE ANANTA JAYA ARTHA, S.H.



DEVYANI PETRICIA, S.H.



IVO ANTONI GINTING, S.H.



FIKA NURUL FIKRIA, S.H.



RIVALDO KALALINGGI, S.H.



YAYANG LAMHOT YULIUS PURBA, S.H., M.H.